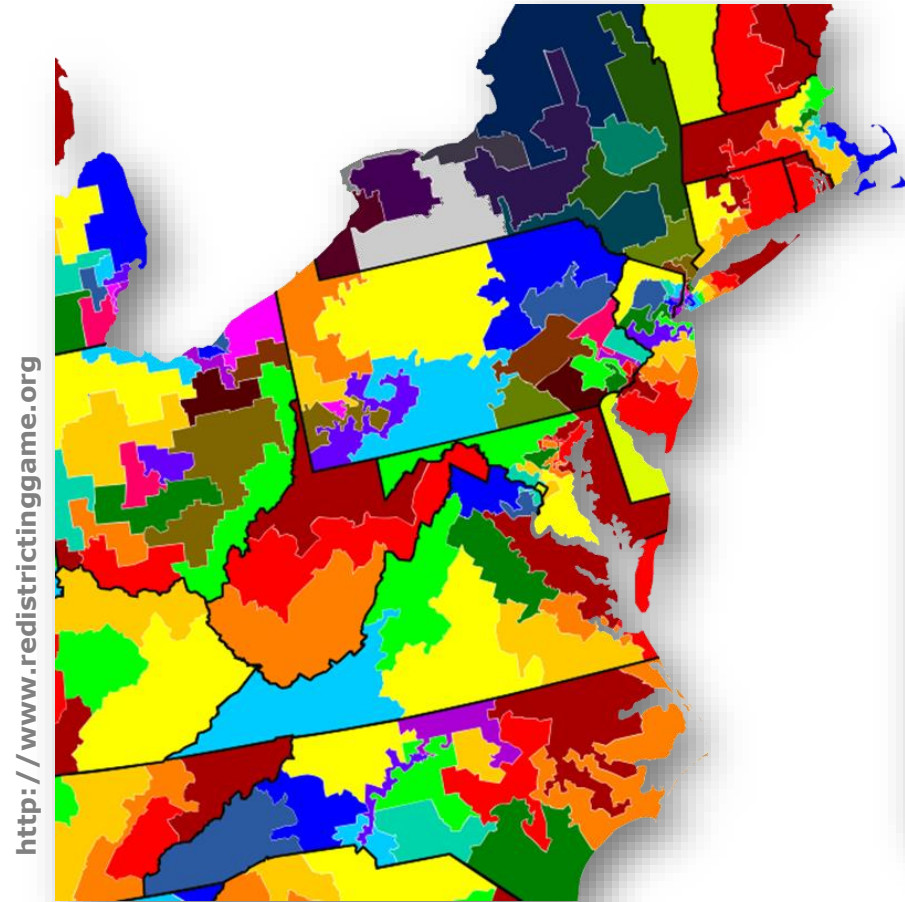


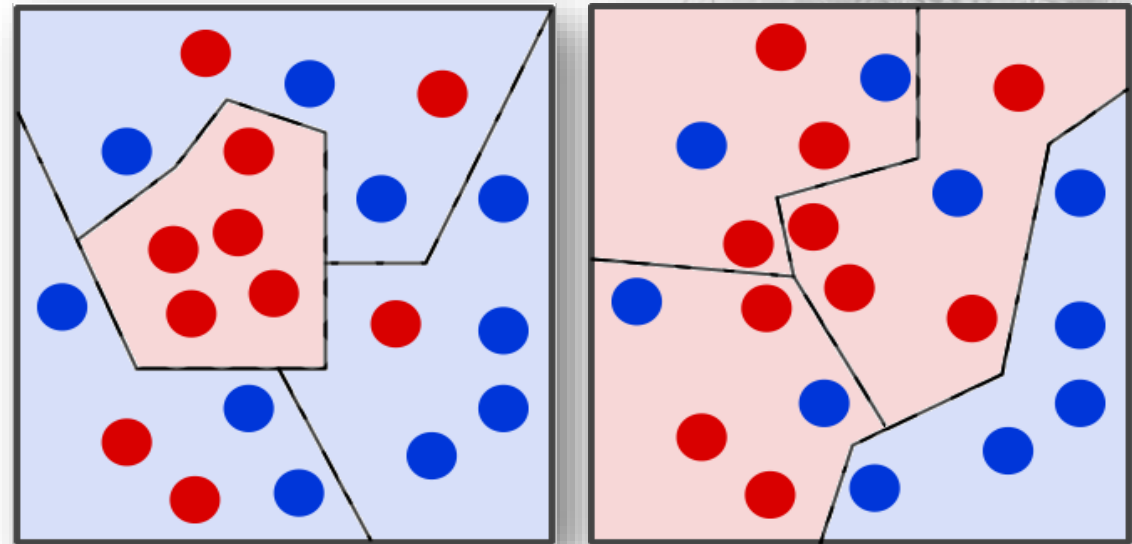
Beispiele zur kritischen Kartografie

Alfons Koller

Räumlich aggregierte Daten als Kartogramm



■ Gerrymandering



Räumlich aggregiert

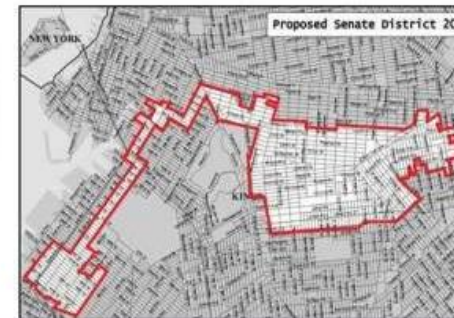
- Gerry-mandering

ACT ★ NOW

BLOG ★ ABOUT US ★ COMMUNITY ★ SUPPORT ★ JOIN US

GOVERNOR CUOMO: VETO THOSE LINES!

Laughably Gerrymandered Districts



Just three of the many absurd districts that the LATFOR commission has proposed in New York.

[Photo: Three of many absurd proposed districts by NY State LATFOR]

CALL GOVERNOR CUOMO TODAY AT (518) 474-8390. URGE HIM TO STAND BY HIS PLEDGE TO **VETO GERRYMANDERED DISTRICT LINES**. NEW YORK NEEDS HONEST REDISTRICTING AND FAIR ELECTIONS!

SEARCH

★ CALENDAR ★

See All Events...

★ JOIN OUR E-MAIL LIST ★

YOUR NAME _____
(required)

EMAIL _____
(valid email required)

ENTER CODE _____
[RESET IMAGE]

SIGN ME UP!

★ CONTRIBUTE ★

★ RECENT UPDATES ★

SENATORS KLEIN AND CARLUCCI: IT'S TIME TO DELIVER ON YOUR PROMISES . . .

SEIU IS LOOKING TO HIRE UNION ORGANIZERS . . .

ARE YOU KIDDING ME, SENATOR LANZA?



UNIVERSITÄT
SALZBURG

Österreichische Bergbauernförderung

- vor dem EU-Beitritt:
individuelle Entscheidung je Hof
- nach dem EU-Beitritt:
Einheitliche Förderung innerhalb einer Region
 - Wie grenze ich Regionen ab, damit eine maximale Zahl von Bergbauernbetrieben klassifiziert werden?

NUTS-Regionalisierung in Österreich

- Administrative Gliederung:
Bund > Land > Bezirk > Gemeinde >...
- NUTS-Regionsgliederung versucht EU-weit (halbwegs) einheitliche Verwaltungseinheiten zu erreichen.
 - ◆ oö. Zentralraum: Statutarstädte Linz – Wels – Steyr
 - ◆ NUTS3-Region: SE + KI

NUTS-Regionalisierung in Österreich

Österreich NUTS-Ebenen 1, 2 und 3

