

Verhaltensregeln „Entdecke Linz“

Ich achte auf
den
Straßenverkehr!

Ich bleibe mit
der Gruppe
zusammen!



Ich nehme auf
andere
Rücksicht!

Zu verwendende Apps:



Guru Maps



von A nach B

Starte zu Beginn mithilfe der App

„Guru Maps“




ein Tracking, um die Route in der Schule
nachvollziehen zu können!

Erledigt



1. HAUPTBAHNHOF:

Beschreibe, wie du vom Hauptbahnhof zum Salesianumweg 3 (PHDL) kommst.



Verkehrsmittel:



Bus



Straßenbahn



zu Fuß

Dauer der Fahrt:

Start- und Endstation: -

Welche App verwendest du, um zum Ziel zu kommen?

Guru Maps





von A nach B



Begründe deine Antwort.

Vergleiche die App „Guru Maps“ mit „Google Maps“.

		 Google Maps
Welche App ist für mich leichter zum Bedienen?		
Welche App spricht mich mehr an?		
Welche App wirkt vertraulicher?		

Benenne Vor- und Nachteile von „Guru Maps“ im Vergleich zu „Google Maps“.


Vergleiche den analogen Busplan mit den Anzeigen von der App „von A nach B“.

	Plan	App
Welche Anzeige ist <u>genauer</u> ?		
Welche Anzeige spricht mich mehr an?		
Mit welcher Anzeige finde ich schneller, wonach ich suche?		

Dokumentiere den Busplan mithilfe deiner Handykamera.



VERKEHRSMITTEL:



Analysiere, welche Personen mit dem Verkehrsmittel fahren und wie sie sich verhalten (z.B. Grüßen, Höflichkeit, Gespräche).

Hat dir die Fahrt mit dem Verkehrsmittel gefallen?

JA 

NEIN 

Begründe deine Antwort.



2. PRIVATE PÄDAGOGISCHE HOCHSCHULE (PHDL):


Kennzeichne in folgender Karte, wo du Spuren von Jugendlichen erkennen kannst.



(z.B. Schüler*innen, Student*innen, Müll, Freizeitanlagen, ...)

Dokumentiere ein paar der gefundenen Spuren mithilfe deiner Handykamera.





Analysiere, welche Personen in dieser Umgebung arbeiten und wohnen und wie sie sich verhalten.

→ Welche Personen wohnen hier? Welche Art von Wohnmöglichkeiten siehst du? Würdest du hier wohnen wollen?

→ Welche Berufe können hier ausgeübt werden? Unterscheiden sich diese zu den Berufen, die am Land ausgeübt werden?

→ Welche Personengruppen siehst du? Wie verhalten sich die Menschen? Grüßen sie sich? Sind sie hilfsbereit? Kleidungsstil?

Beschreibe den Verkehr beim Salesianumweg.

→ Wie viele Autos/Busse siehst du? Achten die Autofahrer auf die Fußgänger? Wirkt der Verkehr hektisch?

Beschreibe, wie du vom Salesianumweg zur Lederergasse kommst.

Verkehrsmittel:



Bus



Straßenbahn



zu Fuß

Dauer der Fahrt:

Start- und Endstation: -

Welche App verwendest du, um zum Ziel zu kommen?

Guru Maps




von A nach B



Begründe deine Antwort.

VERKEHRSMITTEL:



Analysiere, welche Personen mit dem Verkehrsmittel fahren und wie sie sich verhalten (z.B. Grüßen, Höflichkeit, Gespräche).

Hat dir die Fahrt mit dem Verkehrsmittel gefallen?

JA 

NEIN 



Begründe deine Antwort.

3. LEDERERGASSE – PH:

Beschreibe, wie du von der Lederergasse zur
Kaplanhofstraße 40 (PHÖÖ) kommst.

Verkehrsmittel:



Bus



Straßenbahn



zu Fuß

Dauer der Fahrt:

Start- und Endstation: -

Welche App verwendest du, um zum Ziel zu kommen?

Guru Maps



von A nach B



Begründe deine Antwort.



Analysiere, welche Personen in dieser Umgebung arbeiten und wohnen und wie sie sich verhalten.

→ Welche Personen wohnen hier? Welche Art von Wohnmöglichkeiten siehst du? Würdest du hier wohnen wollen?

→ Welche Berufe können hier ausgeübt werden? Unterscheiden sich diese zu den Berufen, die am Land ausgeübt werden?


→ Welche Personengruppen siehst du? Wie verhalten sich die Menschen? Grüßen sie sich? Sind sie hilfsbereit? Kleidungsstil?

Beschreibe den Verkehr auf dem Weg zur PHOÖ.

→ Wie viele Autos/Busse siehst du? Achten die Autofahrer auf die Fußgänger? Wirkt der Verkehr hektisch?

Dokumentiere ein paar der gesehenen Fahrzeuge mithilfe deiner Handykamera.





4. PÄDAGOGISCHE HOCHSCHULE OBERÖSTERREICH (PHOÖ):

Analysiere, welche Personen in dieser Umgebung arbeiten und wohnen und wie sie sich verhalten.

→ Welche Personen wohnen hier? Welche Art von Wohnmöglichkeiten siehst du? Würdest du hier wohnen wollen?

→ Welche Berufe können hier ausgeübt werden? Unterscheiden sich diese zu den Berufen, die am Land ausgeübt werden?

→ Welche Personengruppen siehst du? Wie verhalten sich die Menschen? Grüßen sie sich? Sind sie hilfsbereit? Kleidungsstil?

Vergleiche den Standort der PHDL und PHOÖ.

	PHDL	PHOÖ
Wo ist der Verkehr hektischer?		
Wo sind mehr Spuren von Jugendlichen erkennbar?		
Wo gibt es mehr Wohnmöglichkeiten?		
Wo gibt es mehr Freizeitmöglichkeiten?		
Wo ist es ruhiger?		

Welcher Standort hat dir mehr gefallen?



PHDL

PHOÖ

Begründe deine Antwort.



Beschreibe, wie du von der Kaplanhofstraße 40 (PHOÖ) zur Garnisonstraße kommst.



Verkehrsmittel:



Bus



Straßenbahn



zu Fuß

Dauer der Fahrt:

Start- und Endstation: -

Welche App verwendest du, um zum Ziel zu kommen?

Guru Maps




von A nach B



Begründe deine Antwort.

5. GARNISONSTRASSE:



Analysiere, welche Personen in dieser Umgebung arbeiten und wohnen und wie sie sich verhalten.

→ Welche Personen wohnen hier? Welche Art von Wohnmöglichkeiten siehst du? Würdest du hier wohnen wollen?

→ Welche Berufe können hier ausgeübt werden? Unterscheiden sich diese zu den Berufen, die am Land ausgeübt werden?

→ Welche Personengruppen siehst du? Wie verhalten sich die Menschen? Grüßen sie sich? Sind sie hilfsbereit? Kleidungsstil?

Beschreibe, wie du von der Garnisonstraße zur Mozartkreuzung kommst.



Verkehrsmittel:



Bus



Straßenbahn



zu Fuß

Dauer der Fahrt:

Start- und Endstation: -

Welche App verwendest du, um zum Ziel zu kommen?

Guru Maps




von A nach B



Begründe deine Antwort.

6. MOZARTKREUZUNG:



Analysiere, welche Personen in dieser Umgebung arbeiten und wohnen und wie sie sich verhalten.

→ Welche Personen wohnen hier? Welche Art von Wohnmöglichkeiten siehst du? Würdest du hier wohnen wollen?

→ Welche Berufe können hier ausgeübt werden? Unterscheiden sich diese zu den Berufen, die am Land ausgeübt werden?

→ Welche Personengruppen siehst du? Wie verhalten sich die Menschen? Grüßen sie sich? Sind sie hilfsbereit? Kleidungsstil?

Vergleiche den Standort der PHDL, PHOÖ und Mozartkreuzung.	PHDL	PHOÖ	Mozartkreuzung
Wo ist der Verkehr hektischer?			
Wo sind mehr Spuren von Jugendlichen erkennbar?			
Wo gibt es mehr Wohnmöglichkeiten?			
Wo gibt es mehr Freizeitmöglichkeiten?			
Wo ist es ruhiger?			

Wo würdest du deine „Wunschschule“ bauen?

PHDL PHOÖ Mozartkreuzung

Begründe deine Antwort.



Beschreibe, wie du von der Mozartkreuzung zum Hauptbahnhof kommst.



Verkehrsmittel:



Bus



Straßenbahn



zu Fuß

Dauer der Fahrt:

Start- und Endstation: -

Welche App verwendest du, um zum Ziel zu kommen?

Guru Maps




von A nach B



Begründe deine Antwort.

VERKEHRSMITTEL:



Analysiere, welche Personen mit dem Verkehrsmittel fahren und wie sie sich verhalten (z.B. Grüßen, Höflichkeit, Gespräche).

Hat dir die Fahrt mit dem Verkehrsmittel gefallen?

JA



NEIN




Begründe deine Antwort.



Vergleiche die Verkehrsmittel „Bus“ und „Straßenbahn“.

	BUS	STRABENBAHN
Mit welchem Verkehrsmittel fahren mehr Menschen?		
In welchem Verkehrsmittel ist mehr Platz?		
In welchem Verkehrsmittel sind die Menschen freundlicher?		
In welchem Verkehrsmittel ist es ruhiger?		
In welchem Verkehrsmittel ist die Zeit schneller vergangen?		

Mit welchem Verkehrsmittel fährst du lieber?



BUS



STRABENBAHN

Begründe deine Antwort.



7. ANKUNFT HAUPTBAHNHOF

Beende dein Tracking in der App „Guru Maps“!

Erledigt

Infobox:

Über folgendes Symbol gelangt ihr zu eurer gespeicherten Route.



Bennent eure Route mit „Entdecke Linz, 17.01.2023“ indem ihr auf [Name hinzufügen] klickt.

Wählt eine Farbe eurer Wahl aus, um die Route farblich zu kennzeichnen.