

## Verhaltensregeln „Entdecke Linz“

Ich achte auf  
den  
Straßenverkehr!

Ich bleibe mit  
der Gruppe  
zusammen!



Ich nehme auf  
andere  
Rücksicht!

Zu verwendende Apps:



Guru Maps



von A nach B

Starte zu Beginn mithilfe der App

„Guru Maps“



ein Tracking, um die Route in der Schule  
nachvollziehen zu können!

Erledigt



## 1. HAUPTBAHNHOF

*Beschreibe*, wie du von dem Hauptbahnhof zur Mozartkreuzung kommst.



Verkehrsmittel:



Bus



Straßenbahn



zu Fuß

Dauer der Fahrt:

---

---

Start- und Endstation:

---

---

Welche App verwendest du, um zum Ziel zu kommen?

Guru Maps



von A nach B



*Begründe* deine Antwort.



---

---

---

---

*Vergleiche* die App „Guru Maps“ mit „Google Maps“.

		 Google Maps
Welche App ist für mich leichter zum Bedienen?		
Welche App spricht mich mehr an?		
Welche App wirkt vertraulicher?		

*Benenne* Vor- und Nachteile von „Guru Maps“ im Vergleich zu „Google Maps“.

---

---

---

---

---

## VERKEHRSMITTEL:



*Analysiere, welche Personen mit dem Verkehrsmittel fahren und wie sie sich verhalten (z.B. Grüßen, Höflichkeit, Gespräche).*

---

---

---

---

---

---

---

---

Hat dir die Fahrt mit dem Verkehrsmittel gefallen?

JA



NEIN



*Begründe deine Antwort.*



---

---

---

---


---

---

---

---

## 2. MOZARTKREUZUNG:



*Analysiere*, welche Personen in dieser Umgebung arbeiten und wohnen und wie sie sich verhalten.

→ Welche Personen wohnen hier? Welche Art von Wohnmöglichkeiten siehst du? Würdest du hier wohnen wollen?

→ Welche Berufe können hier ausgeübt werden? Unterscheiden sich diese zu den Berufen, die am Land ausgeübt werden?

→ Welche Personengruppen siehst du? Wie verhalten sich die Menschen? Grüßen sie sich? Sind sie hilfsbereit? Kleidungsstil?

---

---

---

---

---

---

---

---

---

---

Beschreibe, wie du von der Mozartkreuzung zur Garnisonstraße kommst.



Verkehrsmittel:



Bus



Straßenbahn



zu Fuß

Dauer der Fahrt:

---

---

Start- und Endstation:

---

---

Welche App verwendest du, um zum Ziel zu kommen?

Guru Maps



von A nach B



*Begründe* deine Antwort.

---

---

---


---

---

---



### 3. GARNISONSTRASSE:



*Analysiere*, welche Personen in dieser Umgebung arbeiten und wohnen und wie sie sich verhalten.

→ Welche Personen wohnen hier? Welche Art von Wohnmöglichkeiten siehst du? Würdest du hier wohnen wollen?

→ Welche Berufe können hier ausgeübt werden? Unterscheiden sich diese zu den Berufen, die am Land ausgeübt werden?

→ Welche Personengruppen siehst du? Wie verhalten sich die Menschen? Grüßen sie sich? Sind sie hilfsbereit? Kleidungsstil?

---

---

---

---

---

---

---

---

---

---

Beschreibe, wie du von der Garnisonstraße zur  
Kaplanhofstraße 40 (PHOÖ) kommst.



Verkehrsmittel:



Bus



Straßenbahn



zu Fuß

Dauer der Fahrt:

---

---

Start- und Endstation: -

---

---

Welche App verwendest du, um zum Ziel zu kommen?

Guru Maps



von A nach B



*Begründe* deine Antwort.

---

---

---


---

---

---

---

---



#### 4. PÄDAGOGISCHE HOCHSCHULE OBERÖSTERREICH (PHOÖ):

*Analysiere*, welche Personen in dieser Umgebung arbeiten und wohnen und wie sie sich verhalten.

→ Welche Personen wohnen hier? Welche Art von Wohnmöglichkeiten siehst du? Würdest du hier wohnen wollen?

→ Welche Berufe können hier ausgeübt werden? Unterscheiden sich diese zu den Berufen, die am Land ausgeübt werden?

→ Welche Personengruppen siehst du? Wie verhalten sich die Menschen? Grüßen sie sich? Sind sie hilfsbereit? Kleidungsstil?

---

---

---

---

---

---

---

---

---

---

## 5. PH - LEDERERGASSE:

*Beschreibe*, wie du von der Kaplanhofstraße 40 (PHOÖ) zur Lederergasse kommst.

Verkehrsmittel:



Bus



Straßenbahn



zu Fuß

Dauer der Fahrt:

---

---

Start- und Endstation:

---

---

Welche App verwendest du, um zum Ziel zu kommen?

Guru Maps



von A nach B



*Begründe* deine Antwort.

---

---

---

---

---

---

---

---



*Analysiere*, welche Personen in dieser Umgebung arbeiten und wohnen und wie sie sich verhalten.

→ Welche Personen wohnen hier? Welche Art von Wohnmöglichkeiten siehst du? Würdest du hier wohnen wollen?

→ Welche Berufe können hier ausgeübt werden? Unterscheiden sich diese zu den Berufen, die am Land ausgeübt werden?

→ Welche Personengruppen siehst du? Wie verhalten sich die Menschen? Grüßen sie sich? Sind sie hilfsbereit? Kleidungsstil?

---

---

---

---

---

---

---

---

*Beschreibe* den Verkehr auf dem Weg zur Lederergasse.

→ Wie viele Autos/Busse siehst du? Achten die Autofahrer auf die Fußgänger? Wirkt der Verkehr hektisch?

---

---

---

---

---

---

---

*Dokumentiere* ein paar der gesehenen Fahrzeuge mithilfe deiner Handykamera.





*Beschreibe*, wie du von der Lederergasse zum  
Salesianumweg 3 (PHDL) kommst.

Verkehrsmittel:



Bus



Straßenbahn



zu Fuß

Dauer der Fahrt:

---

---

Start- und Endstation:

---

---

Welche App verwendest du, um zum Ziel zu kommen?

Guru Maps



von A nach B



*Begründe* deine Antwort.

---

---

---

---


---

---

*Vergleiche* den analogen Busplan mit den Anzeigen von der App „von A nach B“.

	Plan	App
Welche Anzeige ist genauer?		
Welche Anzeige spricht mich mehr an?		
Mit welcher Anzeige finde ich schneller, wonach ich suche?		

## VERKEHRSMITTEL:



*Analysiere, welche Personen mit dem Verkehrsmittel fahren und wie sie sich verhalten (z.B. Grüßen, Höflichkeit, Gespräche).*

---

---

---

---

---

---

---

Hat dir die Fahrt mit dem Verkehrsmittel gefallen?

JA



NEIN



*Begründe deine Antwort.*

---

---

---

---

---

Vergleiche die Verkehrsmittel „Bus“ und „Straßenbahn“.

	BUS	STRABENBAHN
Mit welchem Verkehrsmittel fahren mehr Menschen?		
In welchem Verkehrsmittel ist mehr Platz?		
In welchem Verkehrsmittel sind die Menschen freundlicher?		
In welchem Verkehrsmittel ist es ruhiger?		
In welchem Verkehrsmittel ist die Zeit schneller vergangen?		

Mit welchem Verkehrsmittel fährst du lieber?



BUS



STRABENBAHN

*Begründe* deine Antwort.



---

---

---

---

---

*Vergleiche* den Standort der Mozartkreuzung und PHOÖ.

	MOZARTKREUZUNG	PHOÖ
Wo ist der Verkehr hektischer?		
Wo sind mehr Spuren von Jugendlichen erkennbar?		
Wo gibt es mehr Wohnmöglichkeiten?		
Wo gibt es mehr Freizeitmöglichkeiten?		
Wo ist es ruhiger?		

Welcher Standort hat dir mehr gefallen?



Mozartkreuzung

PHOÖ

*Begründe* deine Antwort.



---

---

---

---

---

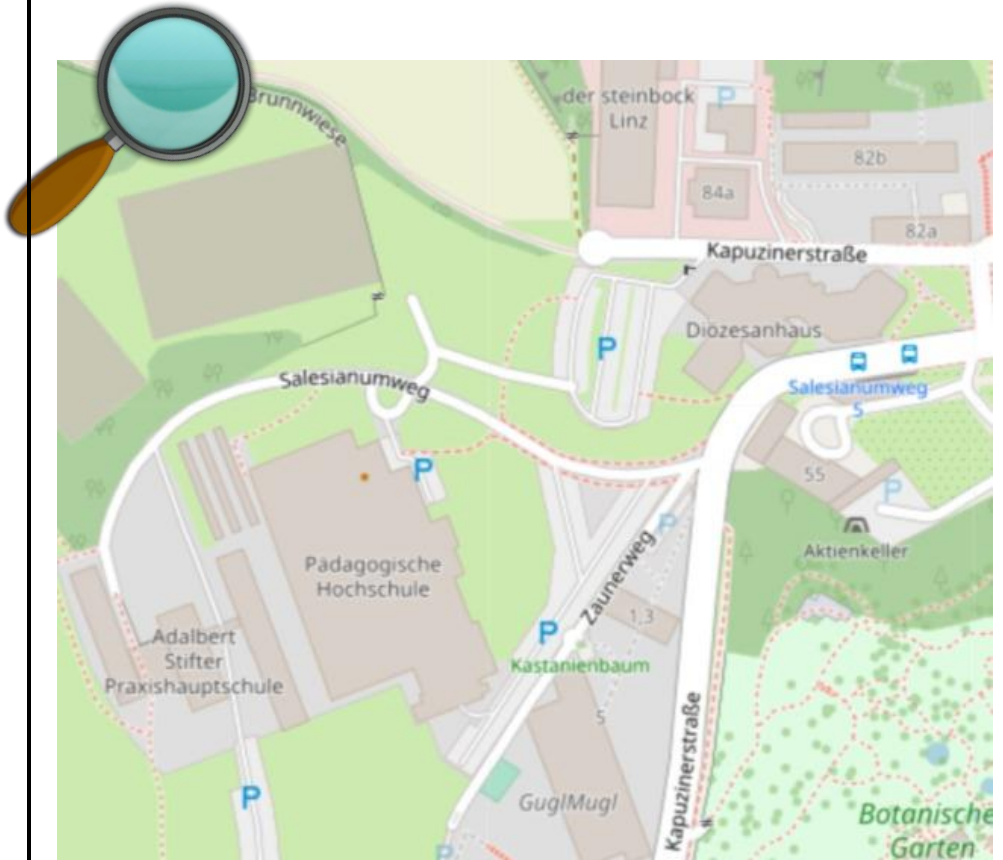
---

---

---

## 6. PRIVATE PÄDAGOGISCHE HOCHSCHULE (PHDL):


*Kennzeichne* in folgender Karte, wo du Spuren von Jugendlichen erkennen kannst. (z.B. Schüler\*innen, Student\*innen, Müll, Freizeitanlagen, ...)



*Dokumentiere* ein paar der gefundenen Spuren mithilfe deiner Handykamera.







*Analysiere*, welche Personen in dieser Umgebung arbeiten und wohnen und wie sie sich verhalten.

→ Welche Personen wohnen hier? Welche Art von Wohnmöglichkeiten siehst du? Würdest du hier wohnen wollen?

→ Welche Berufe können hier ausgeübt werden? Unterscheiden sich diese zu den Berufen, die am Land ausgeübt werden?

→ Welche Personengruppen siehst du? Wie verhalten sich die Menschen? Grüßen sie sich? Sind sie hilfsbereit? Kleidungsstil?

---

---

---

---

---

---

*Beschreibe* den Verkehr beim Salesianumweg.

→ Wie viele Autos/Busse siehst du? Achten die Autofahrer auf die Fußgänger? Wirkt der Verkehr hektisch?

---

---

---

---

<i>Vergleiche</i> den Standort der PHDL, PHOÖ und Mozartkreuzung.	PHDL	PHOÖ	Mozartkreuzung
Wo ist der Verkehr hektischer?			
Wo sind mehr Spuren von Jugendlichen erkennbar?			
Wo gibt es mehr Wohnmöglichkeiten?			
Wo gibt es mehr Freizeitmöglichkeiten?			
Wo ist es ruhiger?			

Wo würdest du deine „Wunschschule“ bauen?

PHDL       PHOÖ       Mozartkreuzung

*Begründe* deine Antwort.




---



---



---



---



---

*Beschreibe, wie du vom Salesianumweg 3 zum Hauptbahnhof kommst.*



Verkehrsmittel:



Bus

Straßenbahn

zu Fuß

Dauer der Fahrt:

---

---

Start- und Endstation:

---

---

Welche App verwendest du, um zum Ziel zu kommen?

Guru Maps

von A nach B



*Begründe* deine Antwort.

---

---

---

---

---

---

---

---

## 7. ANKUNFT HAUPTBAHNHOF

Beende dein Tracking in der App „Guru Maps“!

Erledigt

Infobox:

Über folgendes Symbol gelangt ihr zu eurer gespeicherten Route.



Bennent eure Route mit „Entdecke Linz, 17.01.2023“  
indem ihr auf [Name hinzufügen] klickt.

Wählt eine Farbe eurer Wahl aus, um die Route  
farblich zu kennzeichnen.