

Verhaltensregeln „Entdecke Linz“

Ich achte auf
den
Straßenverkehr!

Ich bleibe mit
der Gruppe
zusammen!



Ich nehme auf
andere
Rücksicht!

Zu verwendende Apps:



Guru Maps



von A nach B

Starte zu Beginn mithilfe der App

„Guru Maps“




ein Tracking, um die Route in der Schule
nachvollziehen zu können!

Erledigt



1. HAUPTBAHNHOF:

Beschreibe, wie du vom Hauptbahnhof zum Salesianumweg 3 (PHDL) kommst.



Verkehrsmittel:



Bus



Straßenbahn



zu Fuß

Dauer der Fahrt:

10 Minuten

Start- und Endstation: -

Linz/Donau Hbf Kärntnerstraße - Linz/Donau Salesianumweg

Welche App verwendest du, um zum Ziel zu kommen?

Guru Maps





von A nach B



Begründe deine Antwort.

Die App zeigt mir die unterschiedlichen Verkehrsmittel an und zeigt mir übersichtlich wann und wo diese wegfahren.

Vergleiche die App „Guru Maps“ mit „Google Maps“.

		 Google Maps
Welche App ist für mich leichter zum Bedienen?		X
Welche App spricht mich mehr an?		X
Welche App wirkt vertraulicher?	X	

Benenne Vor- und Nachteile von „Guru Maps“ im Vergleich zu „Google Maps“.

Vorteile: - sammelt keine eigenen Daten

- kein Firmeninteresse bei den Anzeigen

- Offline Karten + Tracking möglich

- funktioniert auch bei ländlichen Gebieten gut

Nachteile: - Navigation schwer findbar


Vergleiche den analogen Busplan mit den Anzeigen von der App „von A nach B“.

	Plan	App
Welche Anzeige ist genauer?		X
Welche Anzeige spricht mich mehr an?		X
Mit welcher Anzeige finde ich schneller, wonach ich suche?		X

Dokumentiere den Busplan mithilfe deiner Handykamera.



VERKEHRSMITTEL:



Analysiere, welche Personen mit dem Verkehrsmittel fahren und wie sie sich verhalten (z.B. Grüßen, Höflichkeit, Gespräche).

Personen aller Altersklassen; nur wenige reden -->

Anonymität

Sitzplätze werden älteren Menschen angeboten

Viele hören Musik mit Kopfhörern

Hat dir die Fahrt mit dem Verkehrsmittel gefallen?

JA



NEIN



Begründe deine Antwort.



Ich hatte einen Sitzplatz und es war angenehm ruhig.

2. PRIVATE PÄDAGOGISCHE HOCHSCHULE (PHDL):

Kennzeichne in folgender Karte, wo du Spuren von Jugendlichen erkennen kannst.



(z.B. Schüler*innen, Student*innen, Müll, Freizeitanlagen, ...)

Dokumentiere ein paar der gefundenen Spuren mithilfe deiner Handykamera.



Beispielsweise: Fahrräder, Müll, Student*innen



Analysiere, welche Personen in dieser Umgebung arbeiten und wohnen und wie sie sich verhalten.

→ Welche Personen wohnen hier? Welche Art von Wohnmöglichkeiten siehst du? Würdest du hier wohnen wollen? **Studenten, Lehrkräfte, Familien**

→ Welche Berufe können hier ausgeübt werden? Unterscheiden sich diese zu den Berufen, die am Land ausgeübt werden? **Professor*in, Aushilfsjobs, Köch*innen, Putzkräfte**

→ Welche Personengruppen siehst du? Wie verhalten sich die Menschen? Grüßen sie sich? Sind sie hilfsbereit? Kleidungsstil?

Studenten --> Begrüßungen manchmal ja manchmal nein
manche gestresst --> Uni
grundsätzlich hilfsbereit und freundlich

Beschreibe den Verkehr beim Salesianumweg.

→ Wie viele Autos/Busse siehst du? Achten die Autofahrer auf die Fußgänger? Wirkt der Verkehr hektisch?

ruhig/wenig Verkehr
ein paar Autos fahren auf den Parkplatz
wenig Busverkehr

Beschreibe, wie du vom Salesianumweg zur Lederergasse kommst.

Verkehrsmittel:



Bus



Straßenbahn



zu Fuß

Dauer der Fahrt:

10 Minuten

Start- und Endstation: -

Linz/Donau Salesianumweg - Linz/Donau Lederergasse

Welche App verwendest du, um zum Ziel zu kommen?

Guru Maps




von A nach B



Begründe deine Antwort.

Die App zeigt mir die unterschiedlichen Verkehrsmittel an
und zeigt mir übersichtlich wann und wo diese wegfahren.

VERKEHRSMITTEL:



Analysiere, welche Personen mit dem Verkehrsmittel fahren und wie sie sich verhalten (z.B. Grüßen, Höflichkeit, Gespräche).

Personen aller Altersklassen; nur wenige reden -->

Anonymität

Sitzplätze werden älteren Menschen angeboten

Viele hören Musik mit Kopfhörern

Es steigen sehr viele Menschen bei der Station Taubenmarkt ein und aus.

Hat dir die Fahrt mit dem Verkehrsmittel gefallen?

JA



NEIN



Begründe deine Antwort.

Ich hatte einen Sitzplatz

3. LEDERERGASSE – PH:

Beschreibe, wie du von der Lederergasse zur Kaplanhofstraße 40 (PHÖÖ) kommst.

Verkehrsmittel:



Bus



Straßenbahn



zu Fuß

Dauer der Fahrt:

25 Minuten

Start- und Endstation: -

Linz/Donau Lederergasse - Kaplanhofstraße 40

Welche App verwendest du, um zum Ziel zu kommen?

Guru Maps



von A nach B



Begründe deine Antwort.

Die App zeigt mir den genauen Weg und die Umgebung.



Analysiere, welche Personen in dieser Umgebung arbeiten und wohnen und wie sie sich verhalten.

→ Welche Personen wohnen hier? Welche Art von Wohnmöglichkeiten siehst du? Würdest du hier wohnen wollen?

→ Welche Berufe können hier ausgeübt werden? Unterscheiden sich diese zu den Berufen, die am Land ausgeübt werden?

→ Welche Personengruppen siehst du? Wie verhalten sich die Menschen? Grüßen sie sich? Sind sie hilfsbereit? Kleidungsstil? **Die Personen sind meist alleine unterwegs und grüßen sich nicht.**

Wohnen: es gibt Wohnblöcke mit Wohnungen, eher wenig Häuser

Hier will ich nicht wohnen.

Arbeit: Bäckerei, Lehrkräfte/Professor*innen, Massage,

Putzkräfte, Hausmeister


Beschreibe den Verkehr auf dem Weg zur PHOÖ.

→ Wie viele Autos/Busse siehst du? Achten die Autofahrer auf die Fußgänger? Wirkt der Verkehr hektisch?

Hektischer als bei Salesianumweg. Viele Ampeln, Kreuzungen und Seitenstraßen.

Dokumentiere ein paar der gesehenen Fahrzeuge mithilfe deiner Handykamera.





4. PÄDAGOGISCHE HOCHSCHULE OBERÖSTERREICH (PHOÖ):

Analysiere, welche Personen in dieser Umgebung arbeiten und wohnen und wie sie sich verhalten.

→ Welche Personen wohnen hier? Welche Art von Wohnmöglichkeiten siehst du? Würdest du hier wohnen wollen? **Studenten, Lehrkräfte, Familien**

→ Welche Berufe können hier ausgeübt werden? Unterscheiden sich diese zu den Berufen, die am Land ausgeübt werden? **Professor*in, Polizei, Köch*innen, Putzkräfte**

→ Welche Personengruppen siehst du? Wie verhalten sich die Menschen? Grüßen sie sich? Sind sie hilfsbereit? Kleidungsstil?

**Viele Student*innen --> Gruppen, die miteinander sprechen
einige Arbeiter*innen - Lieferanten**

Vergleiche den Standort der PHDL und PHOÖ.

	PHDL	PHOÖ
Wo ist der Verkehr hektischer?		X
Wo sind mehr Spuren von Jugendlichen erkennbar?	X	
Wo gibt es mehr Wohnmöglichkeiten?		X
Wo gibt es mehr Freizeitmöglichkeiten?	X	
Wo ist es ruhiger?	X	

Welcher Standort hat dir mehr gefallen?



PHDL

PHOÖ



Begründe deine Antwort.

Ich mag es wenn es ruhig ist. Außerdem gab es dort vergleichsweise viel Natur.

Beschreibe, wie du von der Kaplanhofstraße
40 (PHOÖ) zur Garnisonstraße kommst.



Verkehrsmittel:



Bus



Straßenbahn



zu Fuß

Dauer der Fahrt:

5 Minuten

Start- und Endstation: -

Kaplanhofstraße 40 - Garnisonstraße/Haltestelle

Welche App verwendest du, um zum Ziel zu kommen?

Guru Maps




von A nach B



Begründe deine Antwort.

Die App zeigt mir den genauen Weg und die Umgebung.

5. GARNISONSTRASSE:



Analysiere, welche Personen in dieser Umgebung arbeiten und wohnen und wie sie sich verhalten.

→ Welche Personen wohnen hier? Welche Art von Wohnmöglichkeiten siehst du? Würdest du hier wohnen wollen? **wie zuvor**

→ Welche Berufe können hier ausgeübt werden?

Unterscheiden sich diese zu den Berufen, die am Land ausgeübt werden? **ähnlich wie vorher + Krankenhaus (Ärzt*innen, Krankenschwester, Student*innen, Hotelangestellte)**

→ Welche Personengruppen siehst du? Wie verhalten sich die Menschen? Grüßen sie sich? Sind sie hilfsbereit?

Kleidungsstil? **beruflich tätige Menschen**

Beschreibe, wie du von der Garnisonstraße zur Mozartkreuzung kommst.



Verkehrsmittel:



Bus



Straßenbahn



zu Fuß

Dauer der Fahrt:

5 Minuten

Start- und Endstation: -

Linz/Donau Garnisonstraße - Mozartkreuzung

Welche App verwendest du, um zum Ziel zu kommen?

Guru Maps




von A nach B



Begründe deine Antwort.

Die App zeigt mir die unterschiedlichen Verkehrsmittel an
und zeigt mir übersichtlich wann und wo diese wegfahren.

6. MOZARTKREUZUNG:



Analysiere, welche Personen in dieser Umgebung arbeiten und wohnen und wie sie sich verhalten.

→ Welche Personen wohnen hier? Welche Art von Wohnmöglichkeiten siehst du? Würdest du hier wohnen wollen? **ein paar Wohnungen über Geschäften, keine Häuser**

→ Welche Berufe können hier ausgeübt werden?

Unterscheiden sich diese zu den Berufen, die am Land ausgeübt werden? **Berufe aller Art --> viele Geschäfte --> Dienstleistungssektor**

→ Welche Personengruppen siehst du? Wie verhalten sich die Menschen? Grüßen sie sich? Sind sie hilfsbereit? Kleidungsstil?

Viele Menschen die ihre Freizeit nutzen, aber auch viele die arbeiten/zur Arbeit gehen. Personen aller Altersklassen.

Anonymität sehr hoch --> alles wirkt hektisch, wenig begrüßt

Vergleiche den Standort der PHDL, PHOÖ und Mozartkreuzung.	PHDL	PHOÖ	Mozartkreuzung
Wo ist der Verkehr hektischer?			X
Wo sind mehr Spuren von Jugendlichen erkennbar?	X		X
Wo gibt es mehr Wohnmöglichkeiten?		X	
Wo gibt es mehr Freizeitmöglichkeiten?			X
Wo ist es ruhiger?	X		

Wo würdest du deine „Wunschschule“ bauen?

PHDL PHOÖ Mozartkreuzung

Begründe deine Antwort.



Dieser Standort ist am ruhigsten und hat zusätzlich viel Natur.

Hier kann man sich gut konzentrieren.

Die Verbindungen zur Stadt sind gut, obwohl das Stadtgefühl

hier nicht so stark vorhanden ist.

Beschreibe, wie du von der Mozartkreuzung zum Hauptbahnhof kommst.



Verkehrsmittel:



Bus



Straßenbahn



zu Fuß

Dauer der Fahrt:

4 Minuten

Start- und Endstation: -

Mozartkreuzung - Linz/Donau Hauptbahnhof

Welche App verwendest du, um zum Ziel zu kommen?

Guru Maps




von A nach B



Begründe deine Antwort.

Die App zeigt mir die unterschiedlichen Verkehrsmittel an
und zeigt mir übersichtlich wann und wo diese wegfahren.

VERKEHRSMITTEL:



Analysiere, welche Personen mit dem Verkehrsmittel fahren und wie sie sich verhalten (z.B. Grüßen, Höflichkeit, Gespräche).

alle Altersklassen, viele Ein- und Ausstiege, wenig Sitzplätze frei
viel Hektik

Hat dir die Fahrt mit dem Verkehrsmittel gefallen?

JA



NEIN



Begründe deine Antwort.

Im Vergleich zum Bus war die Fahrt nicht sonderlich angenehm

--> Hektik

Zeit ist schneller vergangen --> es gab viel zu beobachten.

Vergleiche die Verkehrsmittel „Bus“ und „Straßenbahn“.

	BUS	STRABENBAHN
Mit welchem Verkehrsmittel fahren mehr Menschen?		X
In welchem Verkehrsmittel ist mehr Platz?		X
In welchem Verkehrsmittel sind die Menschen freundlicher?	X	
In welchem Verkehrsmittel ist es ruhiger?	X	
In welchem Verkehrsmittel ist die Zeit schneller vergangen?		X

Mit welchem Verkehrsmittel fährst du lieber?



BUS



STRABENBAHN

Begründe deine Antwort.



Der Bus ist angenehm ruhig und ich hatte fast immer einen Sitzplatz.

7. ANKUNFT HAUPTBAHNHOF

Beende dein Tracking in der App „Guru Maps“!

Erledigt

Infobox:

Über folgendes Symbol gelangt ihr zu eurer gespeicherten Route.



Bennent eure Route mit „Entdecke Linz, 17.01.2023“ indem ihr auf [Name hinzufügen] klickt.

Wählt eine Farbe eurer Wahl aus, um die Route farblich zu kennzeichnen.