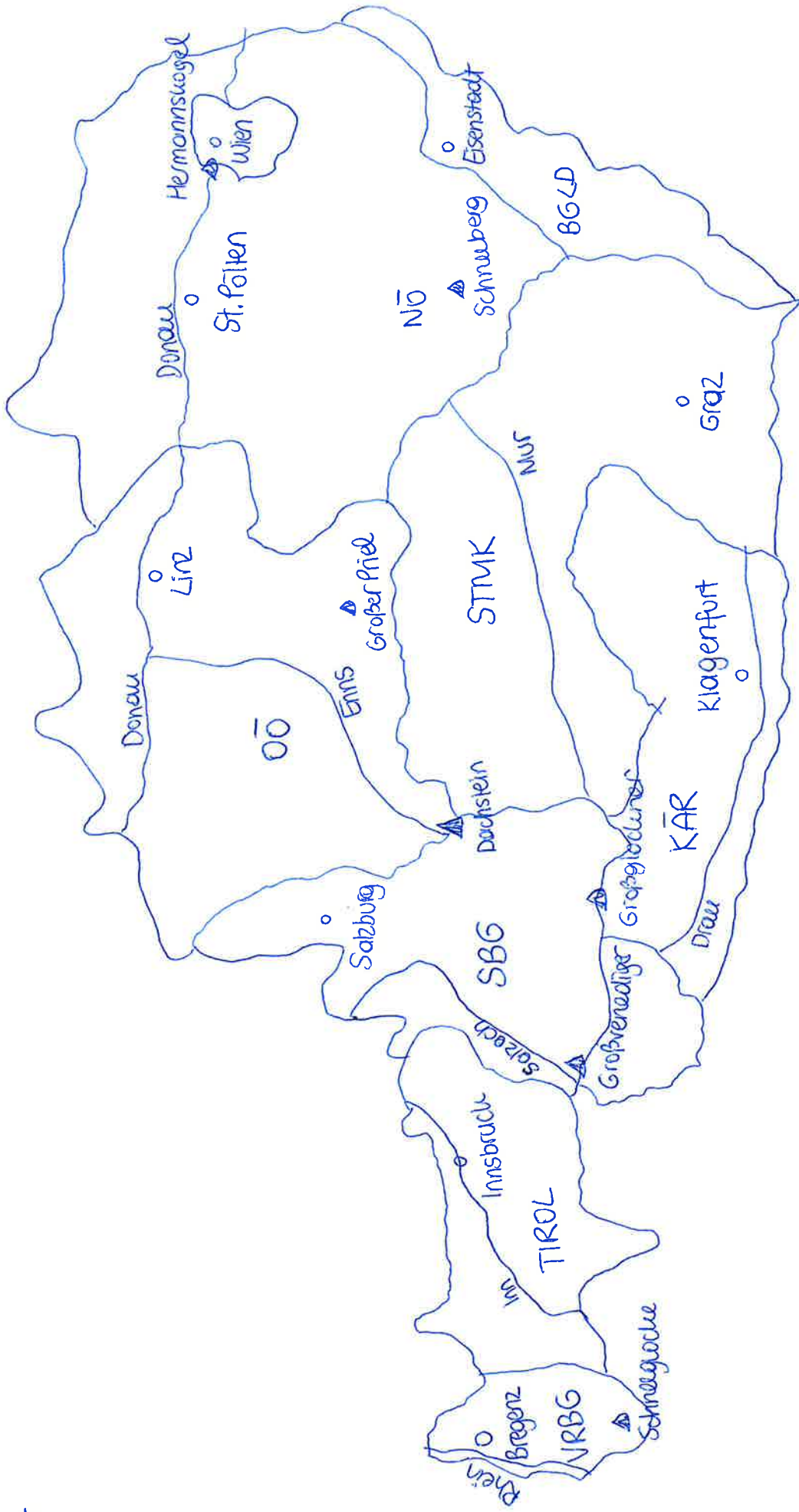


Magdalena Reisinger

4.3.2024



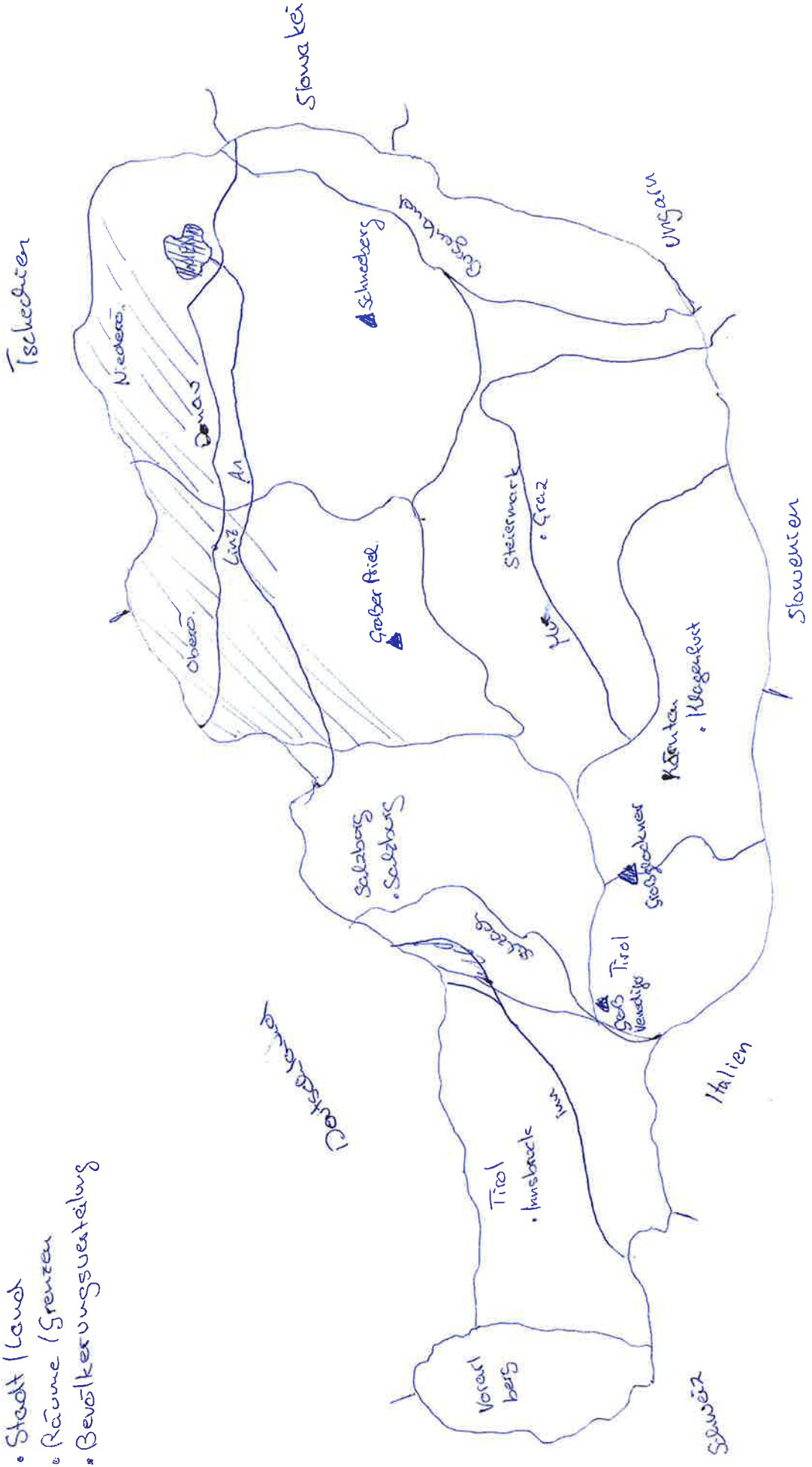
Anfang 3. Klasse → SuS zeichnen lassen (geistige
Landkarte im Kopf
gedankentreu
auf Papier bringen)

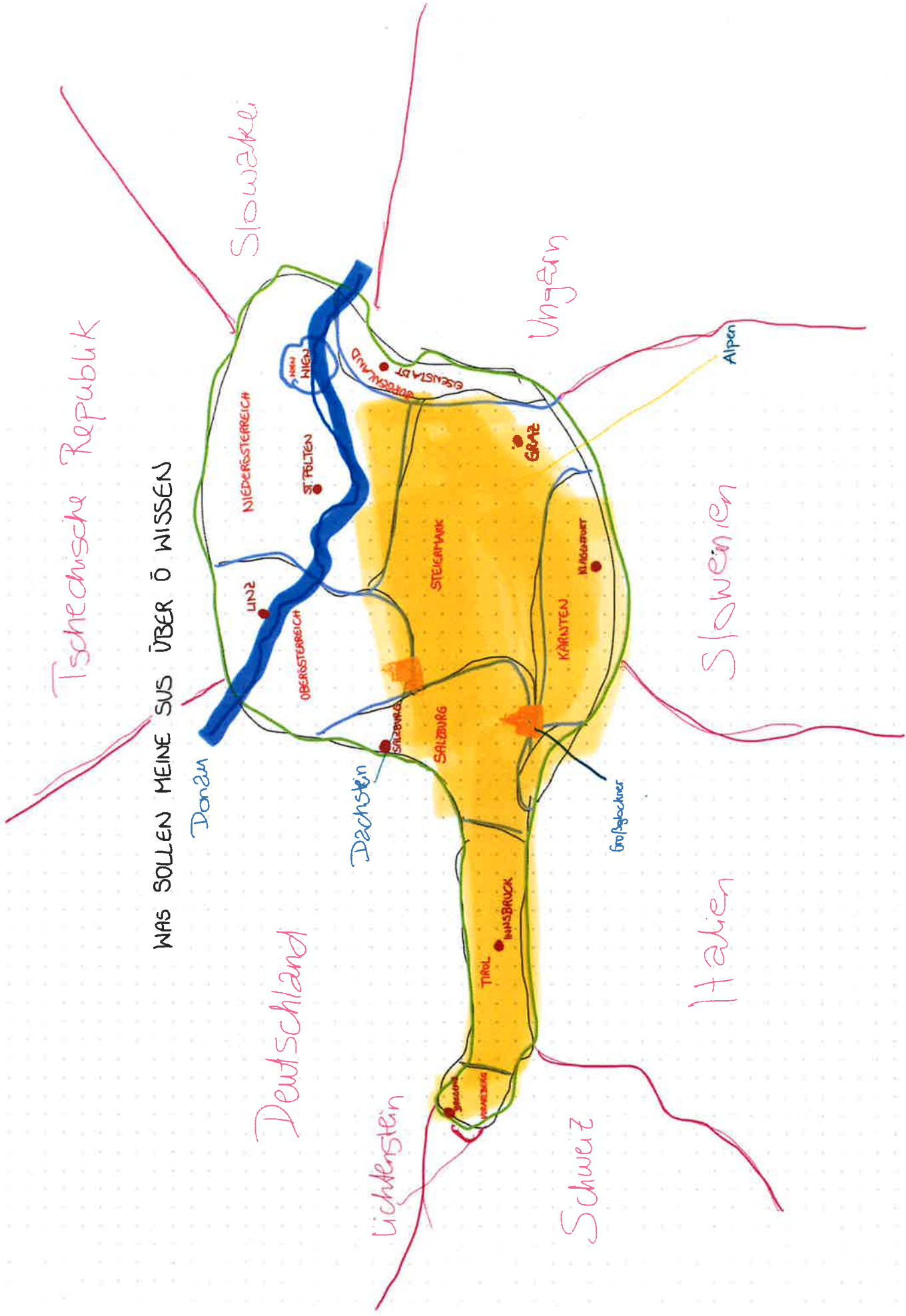
Ende 3. Klasse → SuS zeichnen nochmal
→ beide Darstellungen vergleichen
→ beschreiben, Bild erläutern

- Zentrum/ Peripherie
- Ballungsräume
- Industriestandorte
- Ab- und Zuwanderungsgebiete - Seen
- Großlandschaften/ Gebirge
- Nachbarländer
- Verkehrsnetz (Autobahnen, ...) Barmetz

Nicole Stöger
 4. März. 2024
 (CC)

- Landeshauptstädte
- Flüsse
- Berge / Gebirge
- Nachbarländer
- Standort Österreich
- Verkehrswege / Industrie
- Stadt / Land
- Räume / Grenzen
- Bevölkerungsverteilung



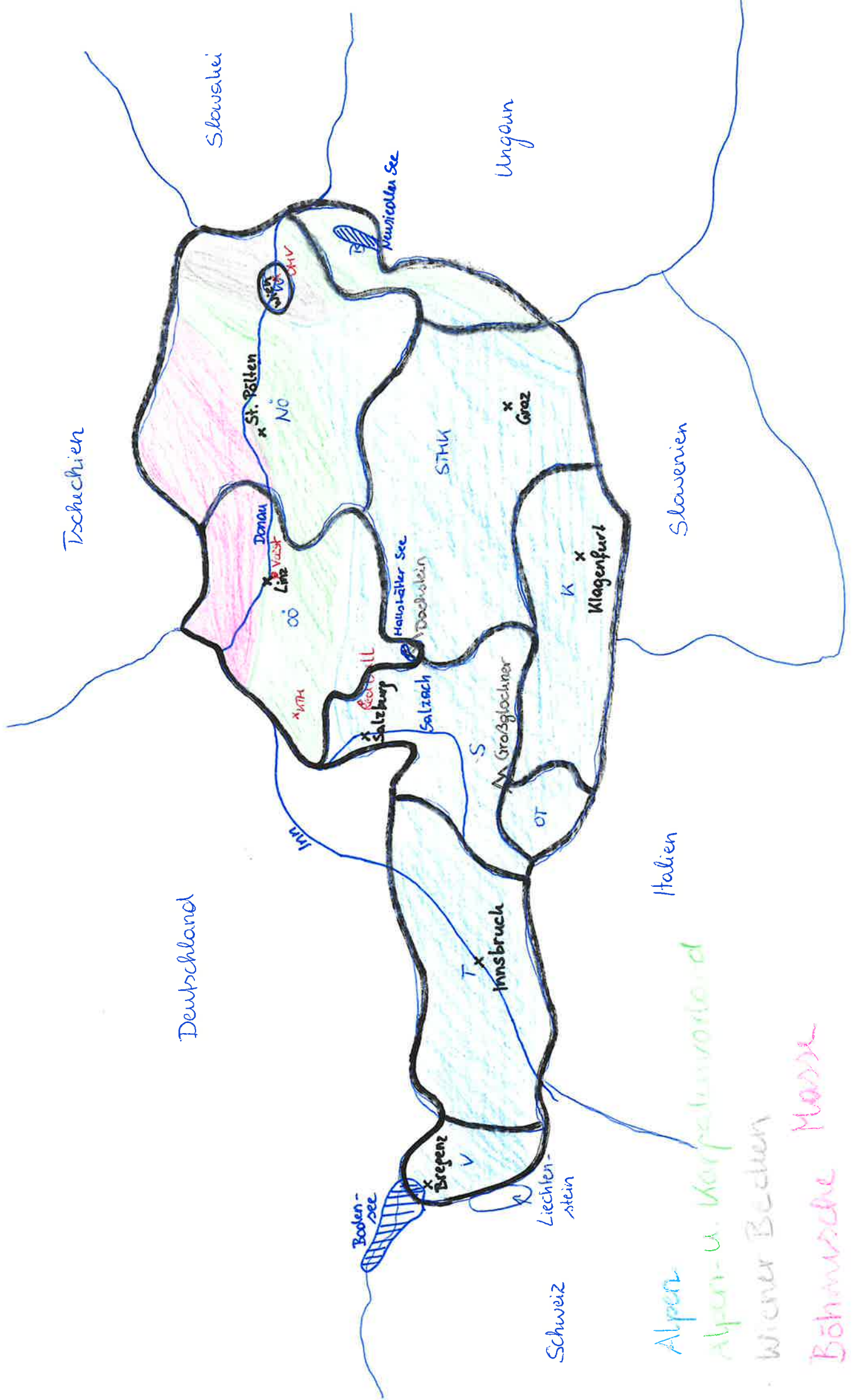


WAS SOLLTEN MEINE SUS ÜBER Ö WISSEN

MARLENE GRILLITSCH

04.03.2024 (cc)

Hanna Fürtmüller cc



Alpen
Alpen- u. Karpatenvorland
Wiener Becken
Böhmisches Massiv

Österreich

4.3.24

→ Florian Köberling

Granit- und Gneishochland

Alpenvorland

Alpen



● Landeshauptstädte

— Donau

■ Böhmisches Masse

■ Vorarlpen

■ Alpen

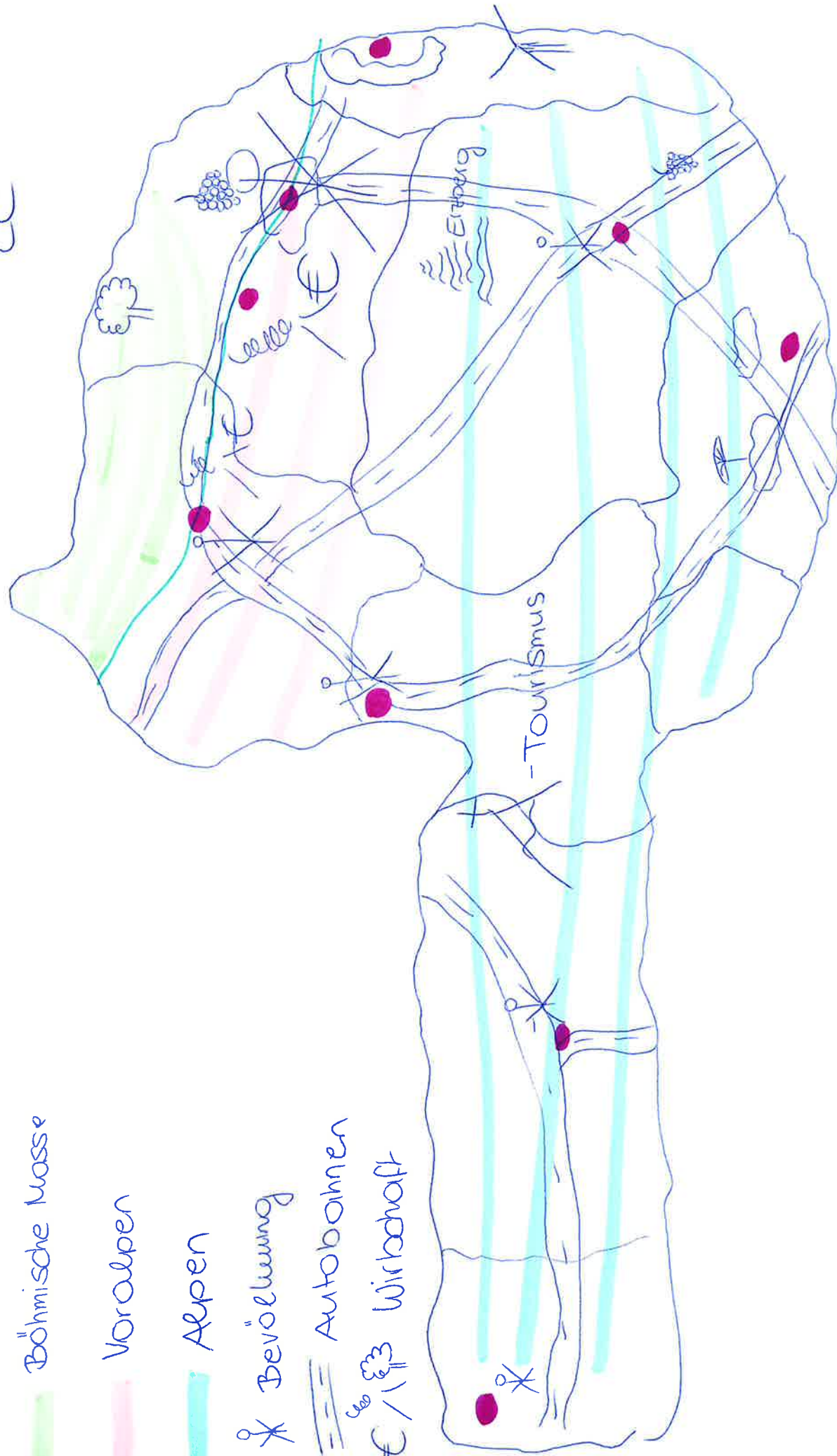
⌘ Bevölkerung

≡ Autobahnen

€ / ⌘ Wirtschaft

Bettina Hauthout

CC



04.03.24
CC

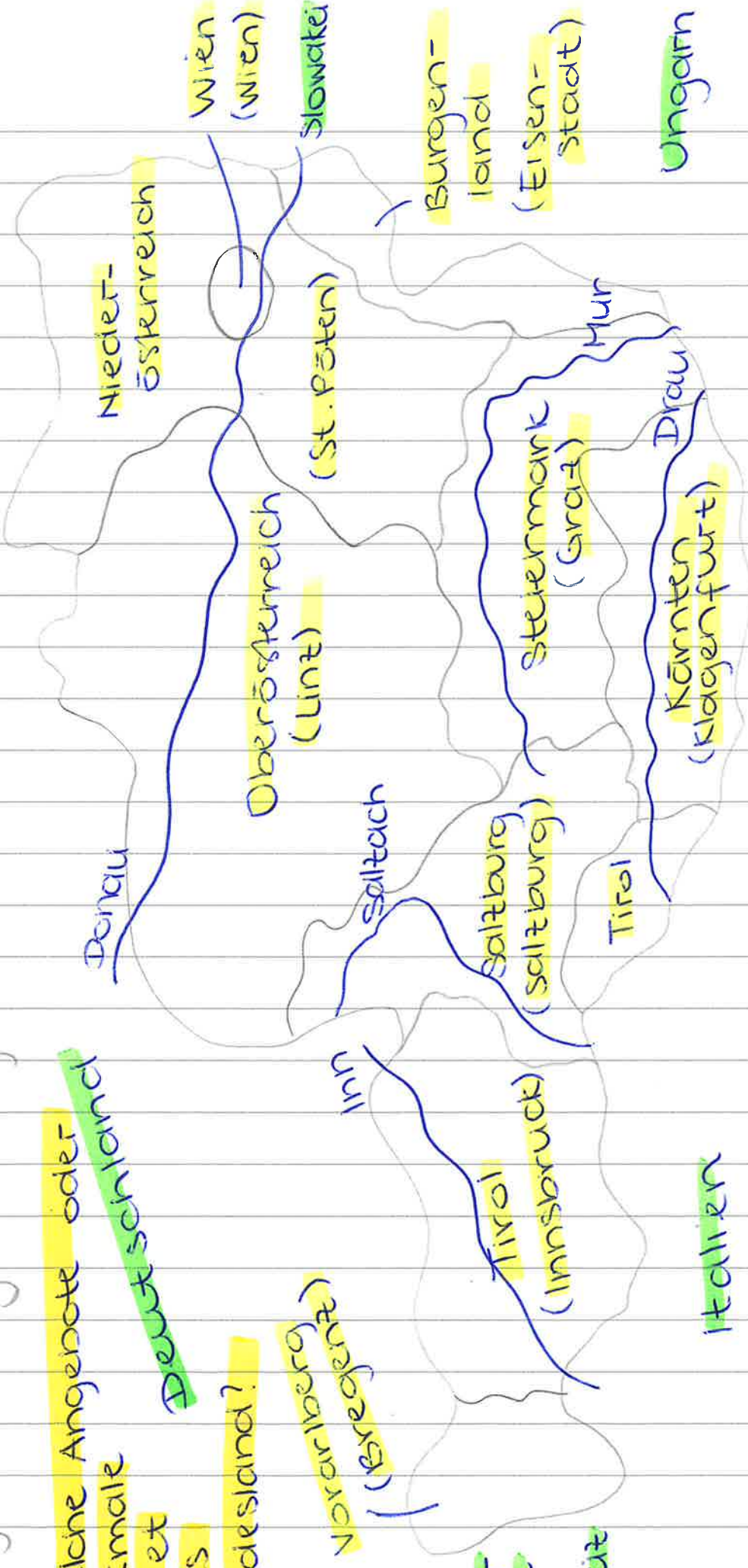
12004263
Was meine SUS von Österreich wissen sollen:
Engertsbberger Emily

Tschechien

→ Welche Angebote oder Merkmale bietet jedes Bundesland?

Norarlberg
(Reschensee)

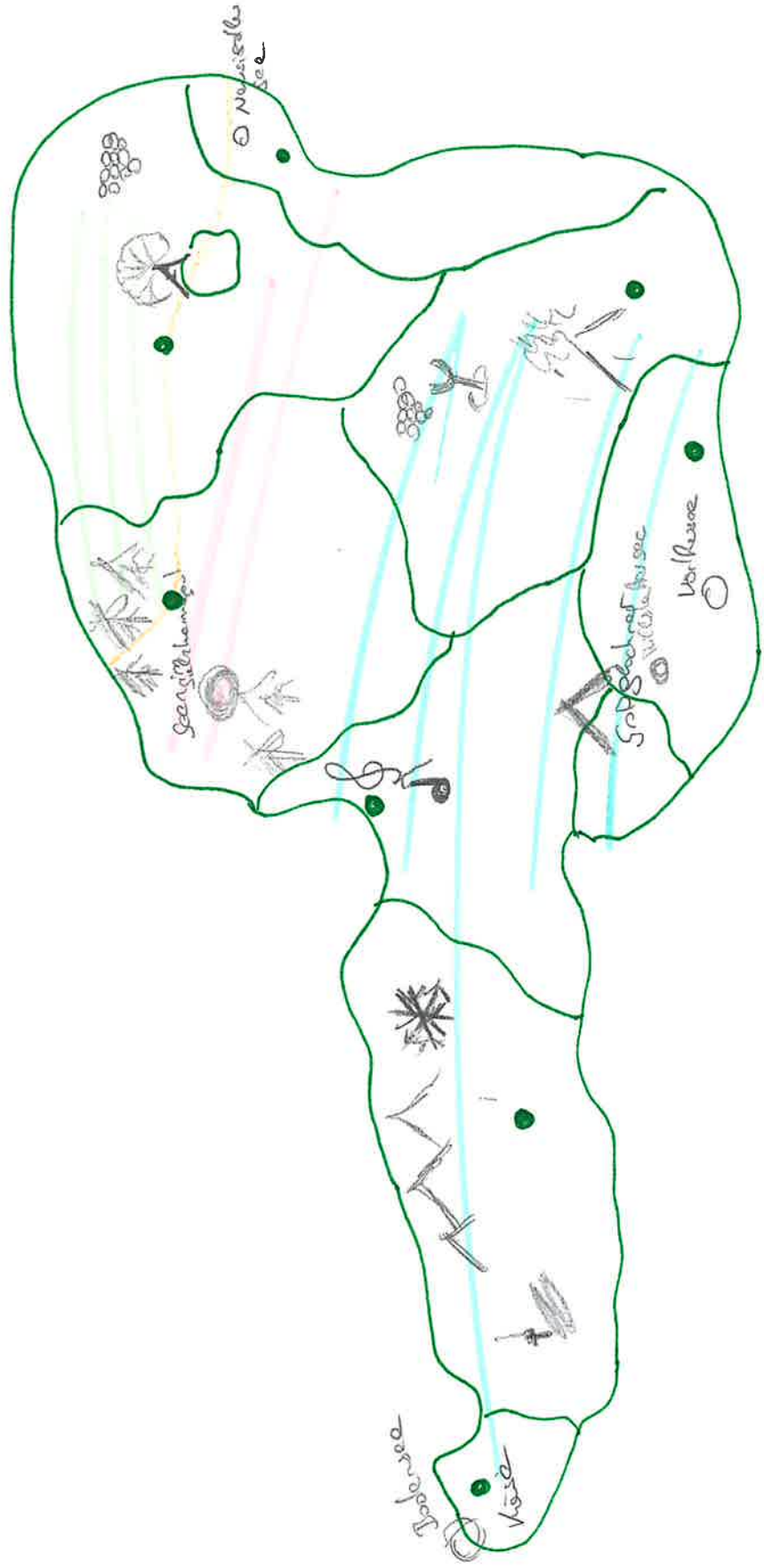
Lichtenstein
Schweiz



- + Seen (Wolfgangsee, Mondsee, Attersee, ...)
- + Großlandschaften + Industriezentren (+ Geschichte)
- + Tourismus
- BP → Kärntner → Parteien
- Slowenien
- + Politik (+ Geschichte)
- + Bildungseinrichtungen (UNIS)

Schwäbische Zisterze
 Alpenvorland
 Alpen

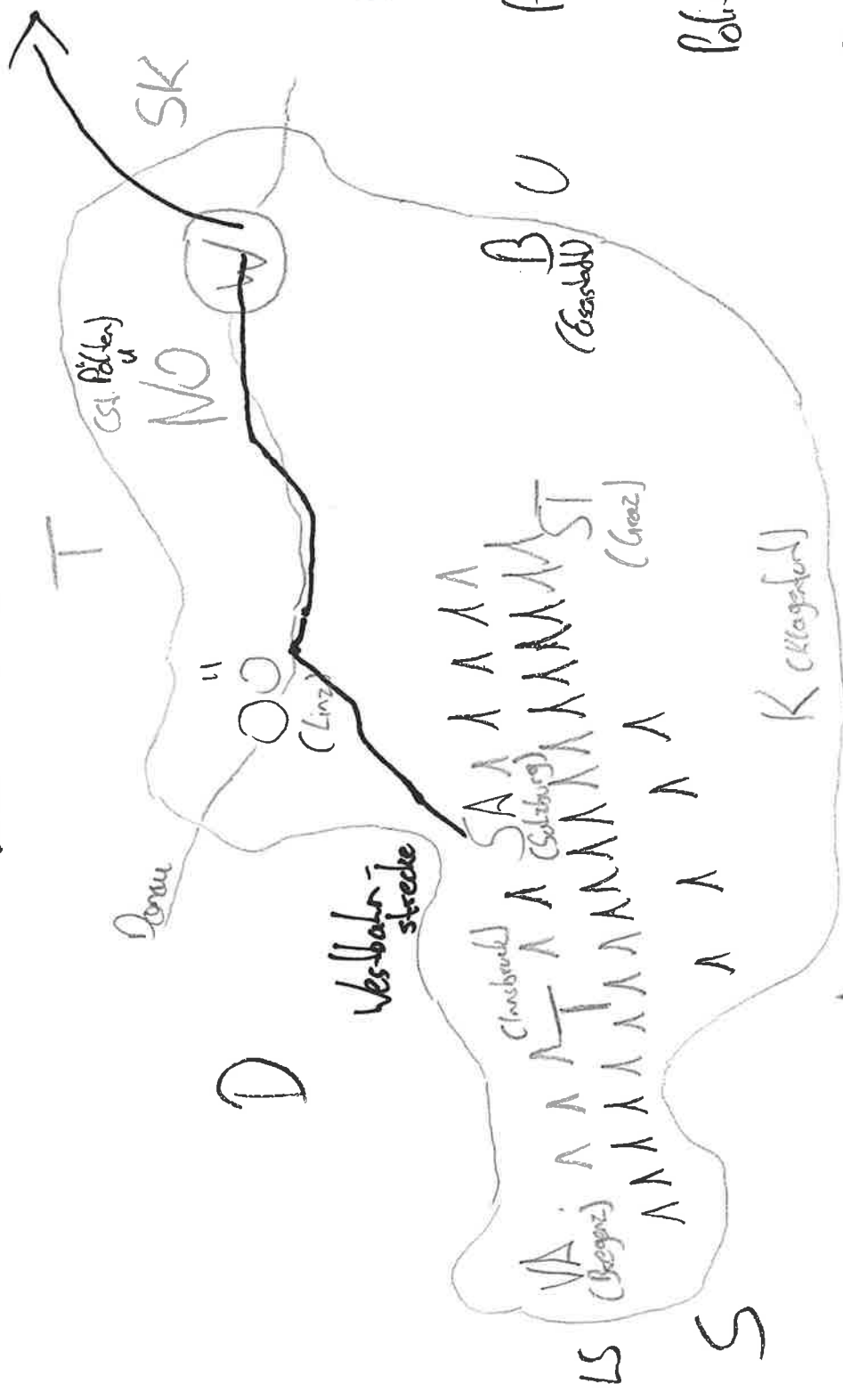
Andoria Hinterbühl
 cc



- Landeshauptstelle
- Dorn
- Seen

Was meine Schüler immer von Österreich wissen sollen.

Politische Grundbildung



... Bundeskanzler und -präsident



Politische Parteien

+ Politisches System



Robin Aidingen, 4.3.24



A... Alpen