




















Legende

Öffentl. u. wirtschaftl. Einrichtungen





-  Gemeindeämter
- Kinderbetreuungseinrichtungen**
-  Altererweiterte Gruppen
-  Horte
-  Krabbelgruppen
-  Private Kindergärten
-  Schulkindgruppen
-  Öffentliche Kindergärten
-  Kein Typ zugewiesen

Bibliotheken

Schulstandorte

-  Sonstige Schulen
-  Volksschulen
-  Hauptschulen
-  Sonderschulen
-  Polytechnische Schulen
-  Fachberufsschulen
-  Allgemeinbildende höhere Schulen
-  Technisch-gewerbliche Schulen
-  Handelsakademien und Handelsschulen
-  Lehranstalten für wirtschaftliche Berufe, Sozialberufe und Tourismus
-  Recyclinghöfe

Lebensmittel-Nahversorgung

-  Vollversorger (Supermarkt, Diskonter, großes LM-Geschäft)
-  Teilversorger (kleines LM-Geschäft)
-  Bäckerei, Fleischhauerei, Bioläden
-  Feuerwehrhäuser

Verwendung:

Bearbeiter:

Karte erstellt am: 06.05.2017

Koordinatensystem: BMN M31

Quellen: SAGIS, LFRZ, BEV,

Österreichisches Adressregister

Salzburger Geographisches Informationssystem

Fanny-von-Lehnert Straße 1
A-5010 Salzburg
Tel. +43 662-8042-4388
Fax +43 662-8042-4198
sagis@salzburg.gv.at



Das Land Salzburg übernimmt keine Haftung für Vollständigkeit und Richtigkeit.

