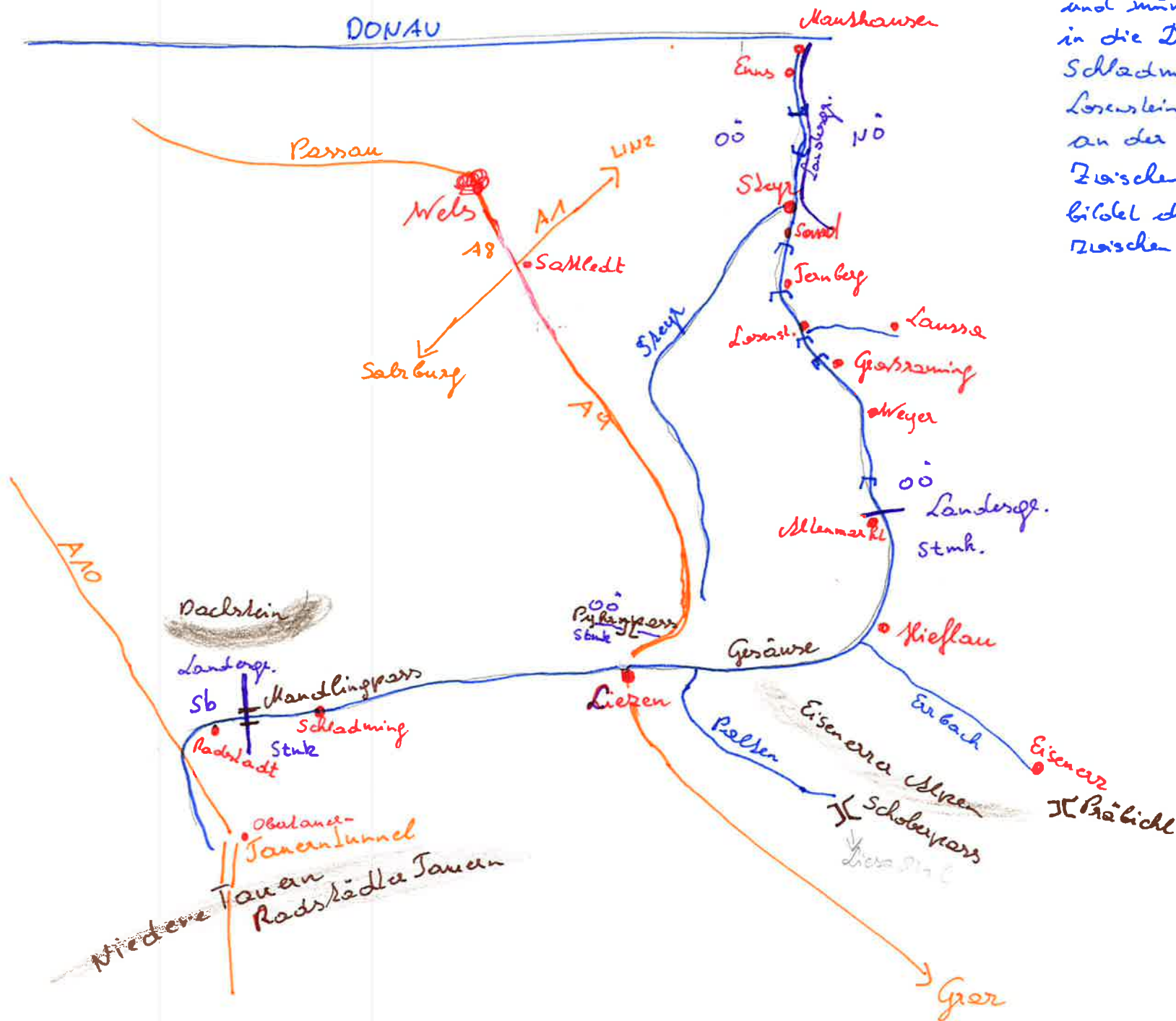


# ENNS

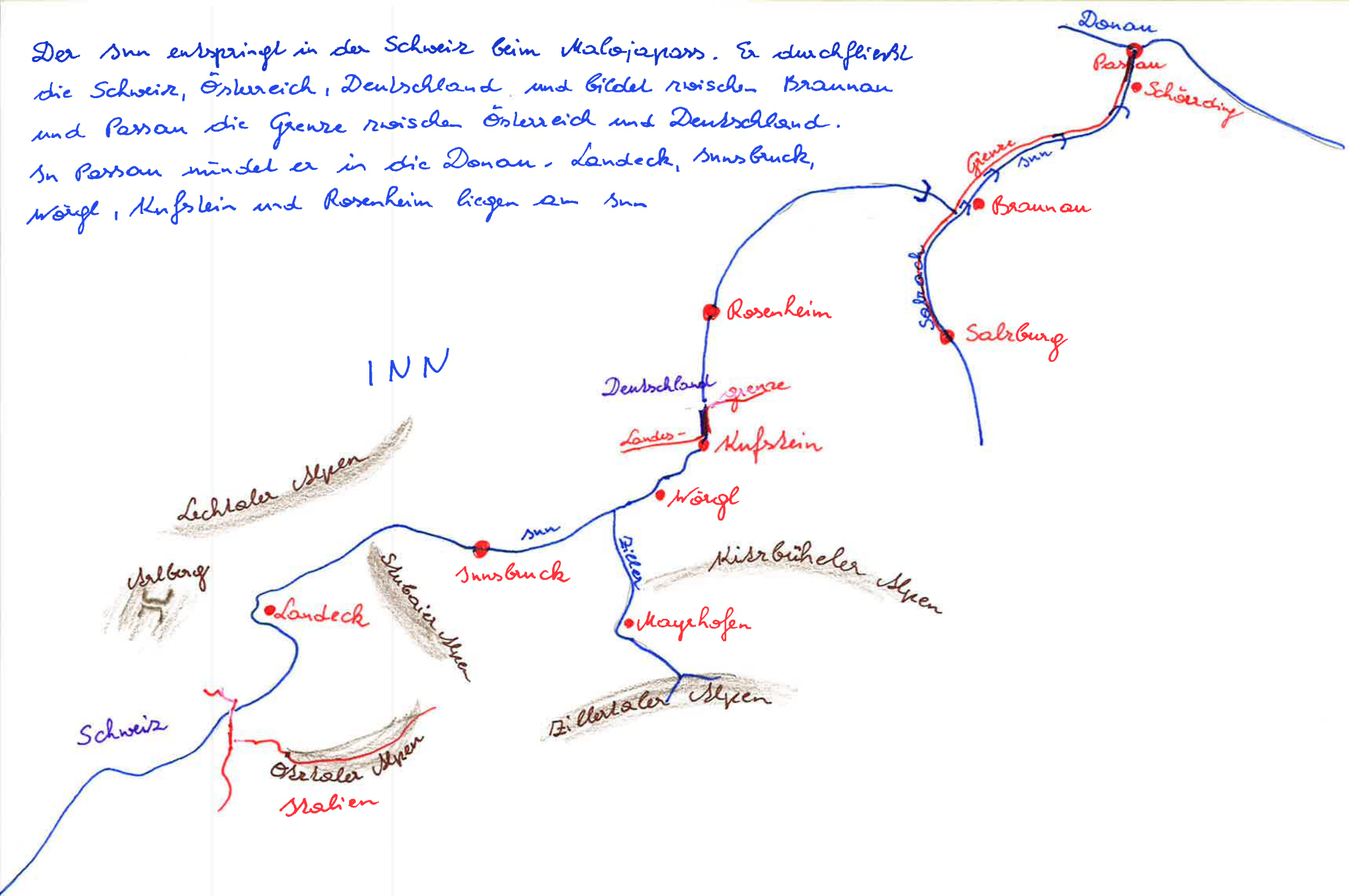


Die Enns entspringt in den Radstädter Tauern → Tauern Tunnel und mündet bei Marchau in die Donau.

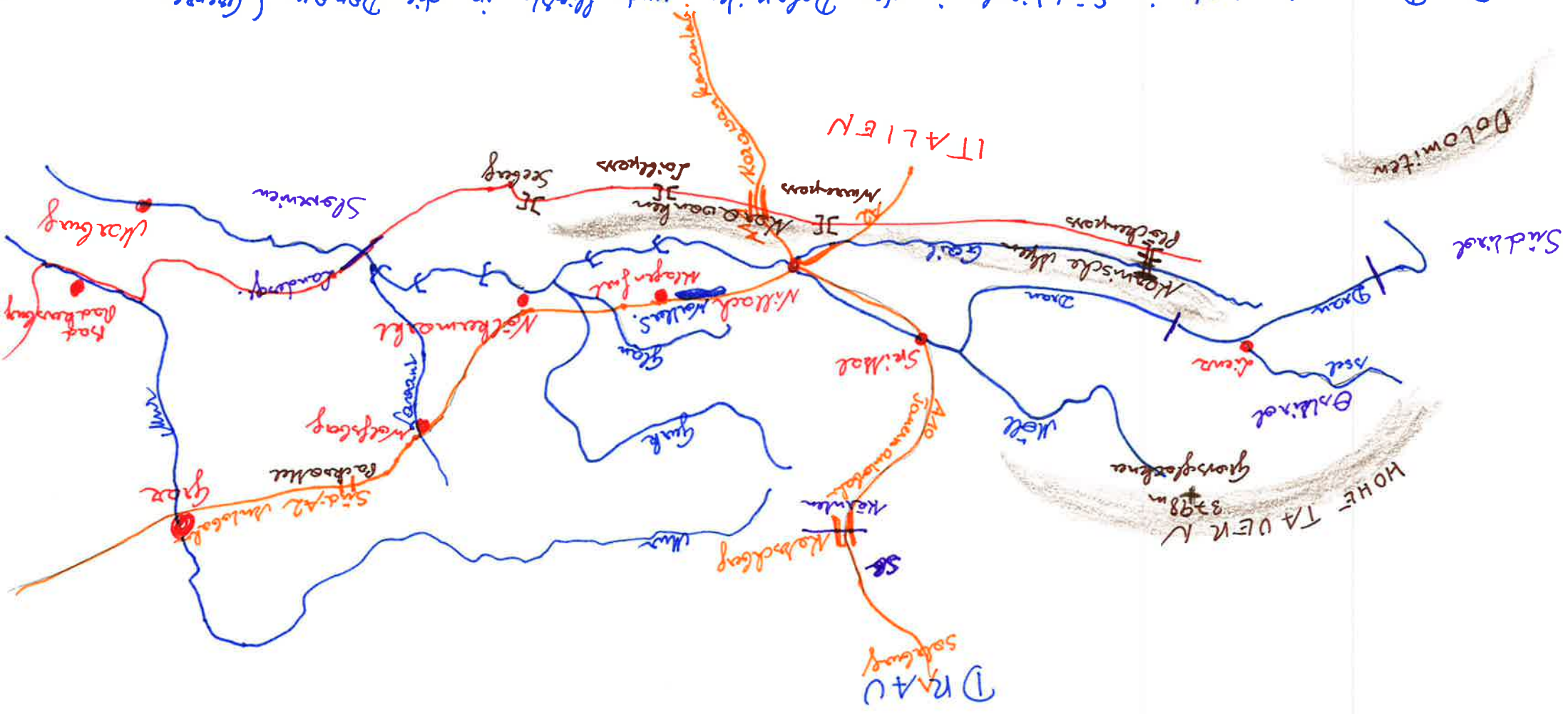
Schladming, Liezen, Kieflau, Lorenzstein, Steyr, Enns liegen an der Enns.

Zwischen Steyr und Marchau bildet die Enns die Landesg. zwischen Oö und NÖ

Der Inn entspringt in der Schweiz beim Malojaspass. Er durchfließt die Schweiz, Österreich, Deutschland und bildet zwischen Braunau und Passau die Grenze zwischen Österreich und Deutschland. In Passau mündet er in die Donau. Landeck, Sunsbuck, Wörgl, Kufstein und Rosenheim liegen am Inn. Salzburg, Braunau, Passau und Schierding liegen an der Donau.

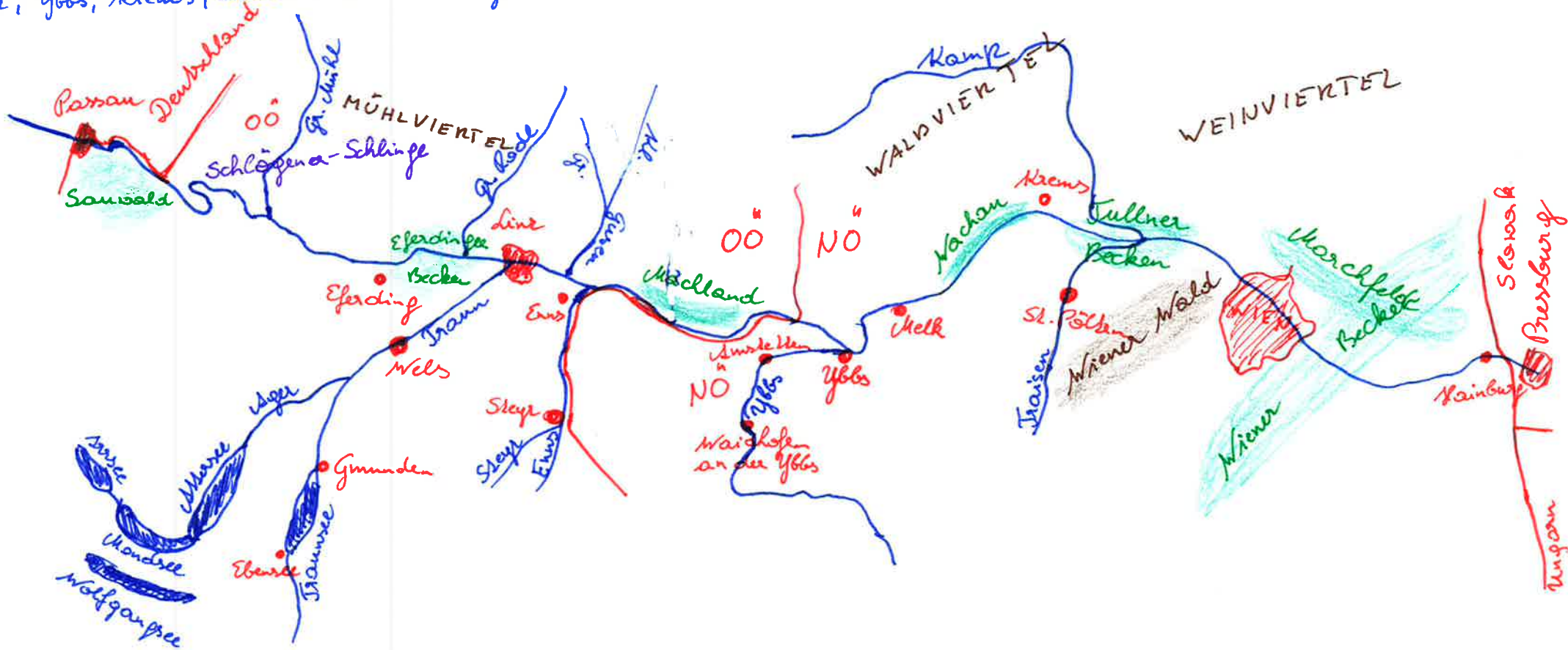


Die Drau entspringt in Südtirol in den Dolomiten und fließt in die Donau (Grenze zwischen Österreich und Italien). Nördlich liegt der Drauzug, südlich die Drau. In Wien mündet die Drau in die Donau, vor Spittal die Mäde.

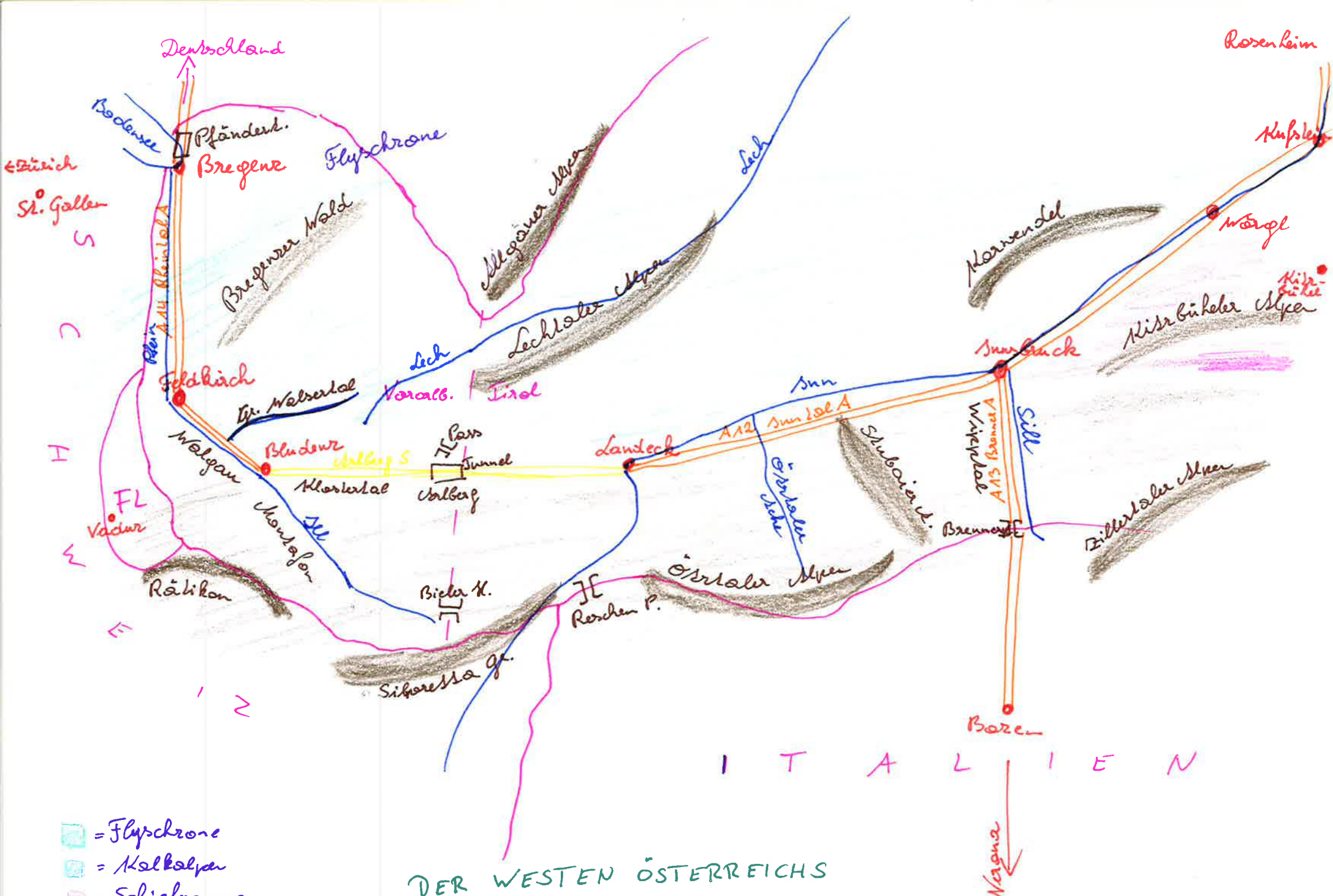


# DONAU

Die Donau entspringt im Schwarzwald. Breg und Briglach fließen in Donauerschlingen zusammen - ab nun bekommt der Fluss den Namen Donau. In Passau kommt die Donau nach Österreich, nach Krems verlässt sie Österreich und fließt in die Slowakei (Pressburg). Sie mündet im Schwarzen Meer. Linz, Ybbs, Krems, Tulln und Wien liegen an der Donau.



In Ö münden der Inn, Innbach, Traun, Enns, G. Mühl, G. Rodl, Kist, Waarn in die Donau;  
 In NÖ Ybbs, Kamp, Traisen, G. Tulln, March in die Donau.

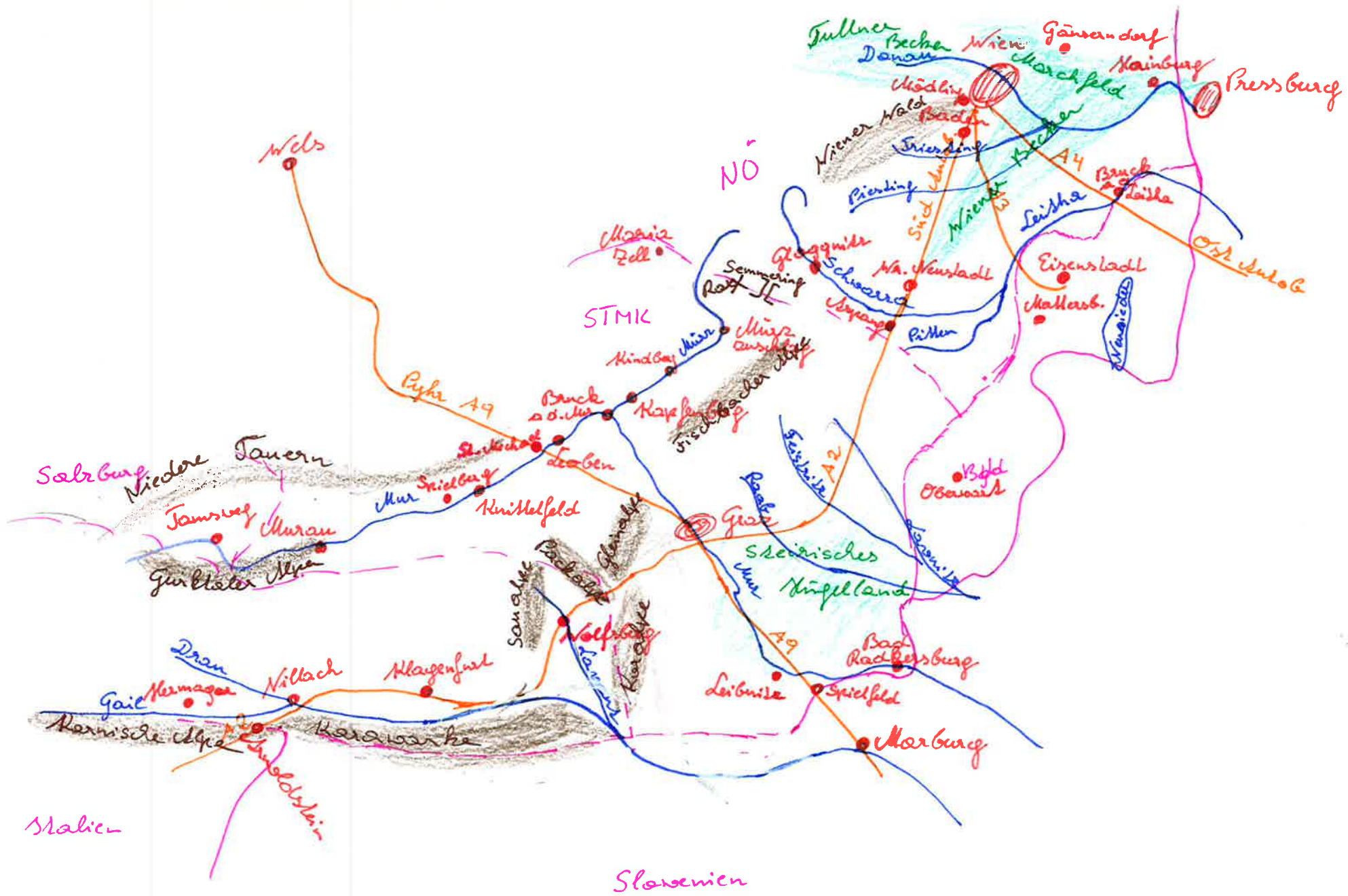


- = Flyschzone
- = Kalkalpen
- = Schieferzone
- = Zentralkalpen

DER WESTEN ÖSTERREICHS

I T A L I E N

Nahrung



DER OSTEN ÖSTERREICHS