

# **A5\_3**

## **„Runde durch Harbach“**

**Kurzwanderung von**

**Yvette Malczewska-Höfler**

LVA: Geoinformation und Geokommunikation GW B 5.1

Dieses Material steht unter der Creative-Commons-Lizenz Namensnennung - Nicht kommerziell -  
Keine Bearbeitungen 4.0 International. Um eine Kopie dieser Lizenz zu sehen, besuchen Sie  
<http://creativecommons.org/licenses/by-nc-nd/4.0/>.


# WEGBESCHREIBUNG

## „Runde durch Harbach“

ÖK50 NM 33-11-19 Linz

Koordinaten des Startpunktes: 14°17'02,9" 48°19'37,4"

Die Route startet an der Bushaltestelle Harbach, in der Leonfeldner Straße 77/Ecke Keplerstraße. Der Keplerstraße nach Nordwesten/Norden für ca. 200 m auf der leichten Steigung folgen. An der Kreuzung Keplerstraße/Im Bachfeld rechts abbiegen (3. Straße rechts ab Startpunkt) und der Straße für ca. 150 m folgen. Am Ende der Straße vor der Einfahrt zum Parkplatz des Volkshauses Harbach rechts und nach wenigen Metern links in den Park einbiegen. Dem gekieselten Weg für ca. 20 m folgen und nach der Brücke nach rechts einbiegen und dem Weg für weitere ca. 20 m folgen. Die Brücke überqueren und links abbiegen. Dem Kieselweg für weitere ca. 20 m folgen und an der ersten Abzweigung rechts abbiegen. Dem gekieselten Weg für weitere ca. 15 m folgen und vor der Leonfeldner Straße den gekieselten Weg verlassen und links abbiegen. Dem Gehsteigverlauf für ca. 150 m bis zum nächsten Zebrastreifen (Richtung Süden) folgen und kurz davor an der Abzweigung rechts abbiegen. Das Ziel ist an der Bushaltestelle Harbach (=Startpunkt).



14°17'08,6"  
48°19'48,7"

14°17'10,9"  
48°19'47,7"

14°17'12,7"  
48°19'45,4"

14°17'04,0"  
48°19'47,5"







14°17'00,1"  
48°19'43,4"

14°17'02,9"  
48°19'37,4"

14°17'13,3"  
48°19'47,0"

14°17'03,8"  
48°19'37,3"

Legende:

-  Gebäude
-  Park
-  Bach
-  Brücke
-  Bushaltestelle
-  Parkplatz

