

# Wie nimmt eine Familie mit Kleinkind den Feuerkogel war?

- Legende:
- ↕ = Lift
  - ↑ ↓ = Busch/Baum
  - 🏠 = Haus
  - 🚗 = Fahrzeuge
  - 🛖 = Nege

- Achtung bei Steinen & Nürzeln  
 → aber gut fürs Erlernen von Koordinaten & Motorik

Zeigen was Lifte sind & wo man im Winter mit den Ski fährt

- neu plantierte Fläche  
 → Bagger, interessant aber nicht darüber laufen (frisch angesht)

- Gasthäuser (Jause / Eis)

- durrer Baum (Blitzeinschlag)

- Bäume ohne Blätter (Herbst → Jahreszeiten)

Christophorussh.



Sous




Start

Do, 17.10.2019

Ja.

# TOURISMUS

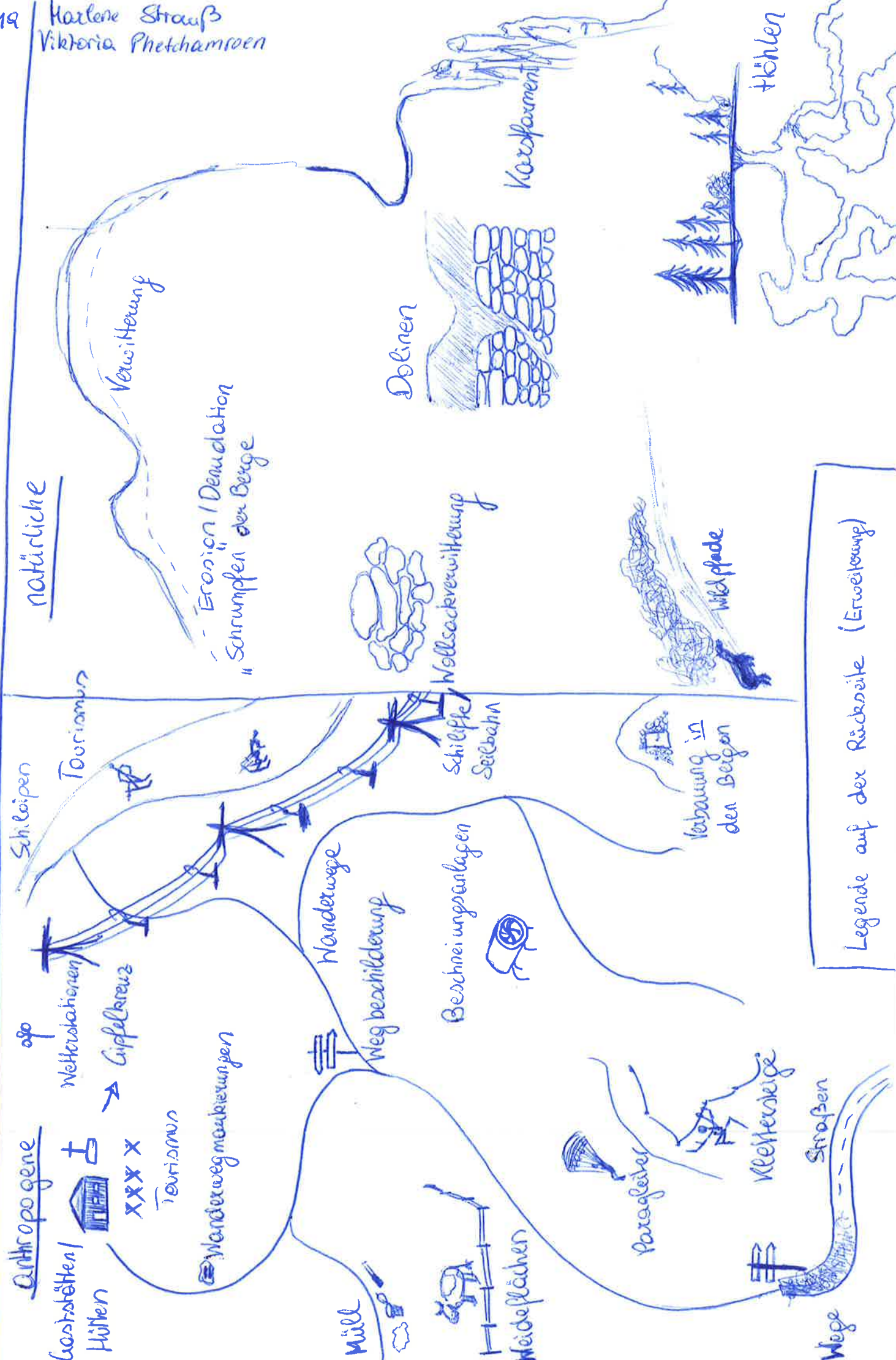




17.10.19

Marlene Strauß  
Viktoria Phetchamroen

Die anthropogenen und natürlichen Veränderung der Oberfläche des Feuerkogels.





17.10.19

# Winter tourism



S.H. u B.H.



Gasthaus

Lift

Wegweiser

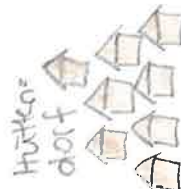
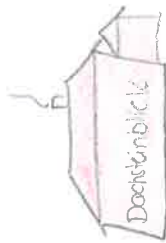
--- unser Weg

asphaltiert

(N)

# Tourismus an Feuerkogel

(O)



AHESCE

(N)

17.10.19, Magdalena Zoffi, Katrin Baselberger







Wetterstation

Steiles Gelände

Ferienhäuser

asphaltierter Weg

Lift

Hütte

Schotter- und Kiesweg

Lift

Aussichtspunkt

Aussichtspunkt

Seilbahnbergstation

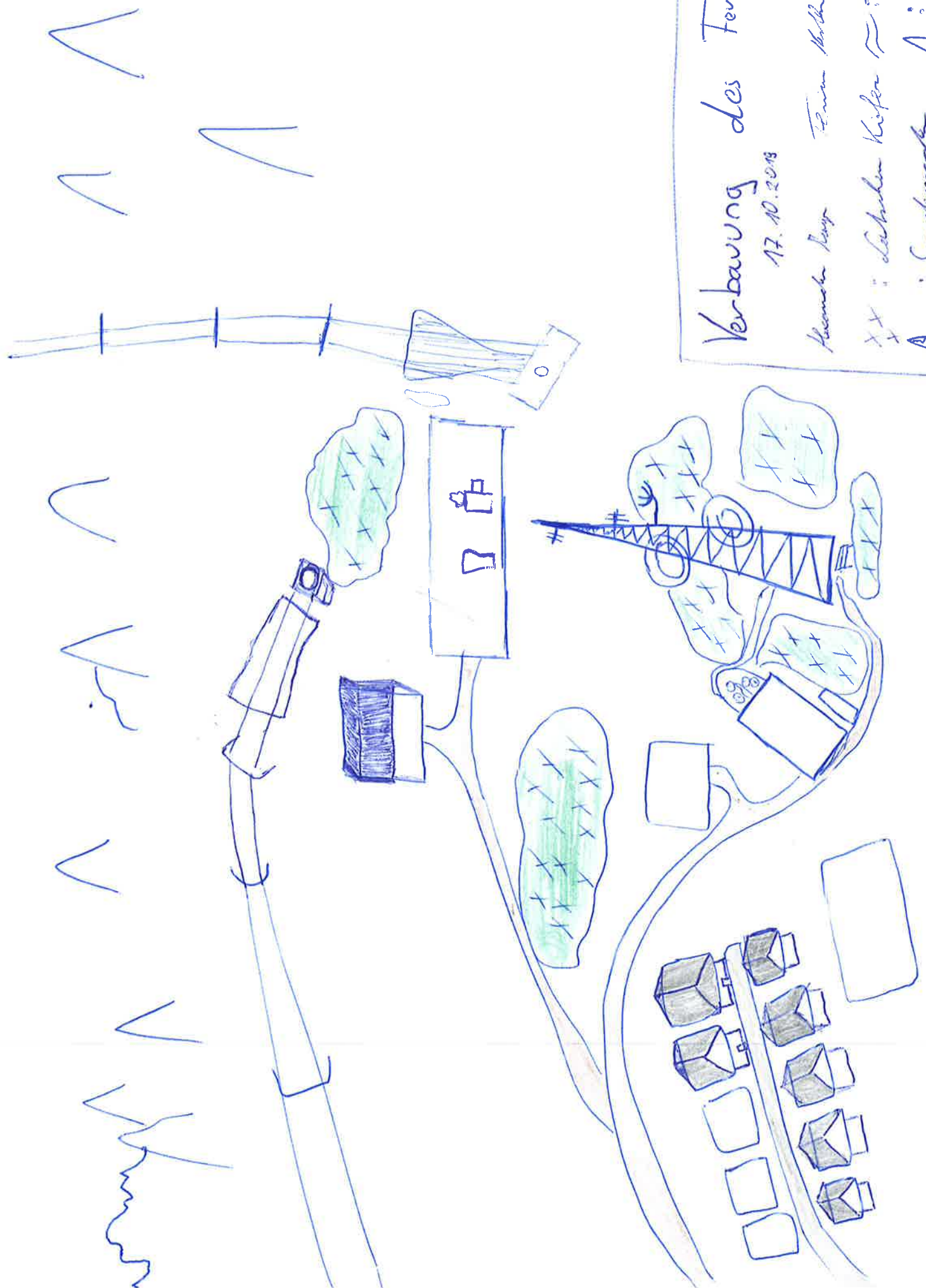
Ungesichertes Gelände

Feuerkogel 17.10.19  
 Aus der Sicht eines Pensionisten  
 Maximilian Moserhofer

- = Lift/Haus
- = Aussichtspunkt
- = Bank
- = Wetterstation





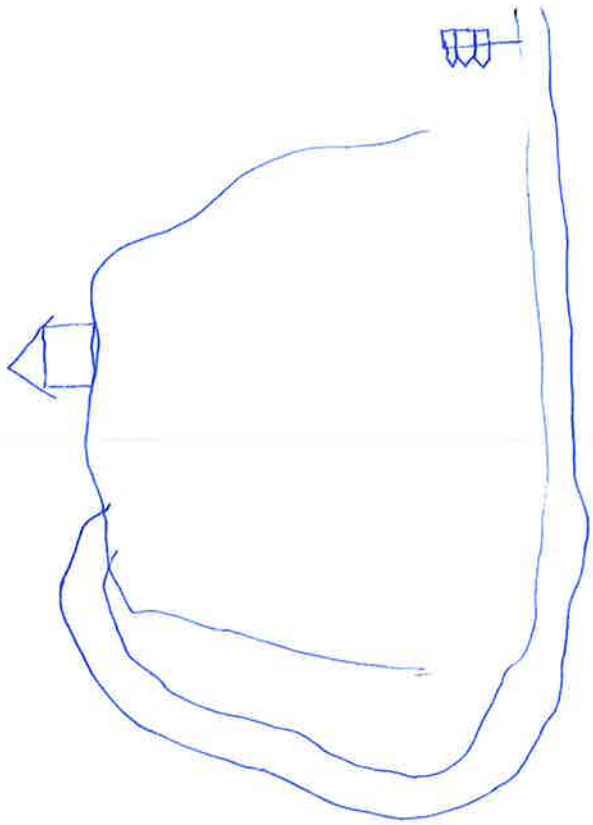


# Verbauung des Feuertogels

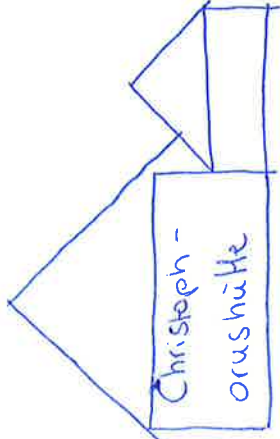

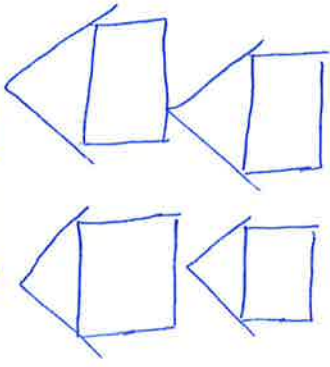
17.10.2018

Heimliche Burg Feuertogel

- + : Laubholz Kiefer
- + : Wege
- △ : Senkmark
- △ : Berge
- : Gelände
- ☐ : Bier

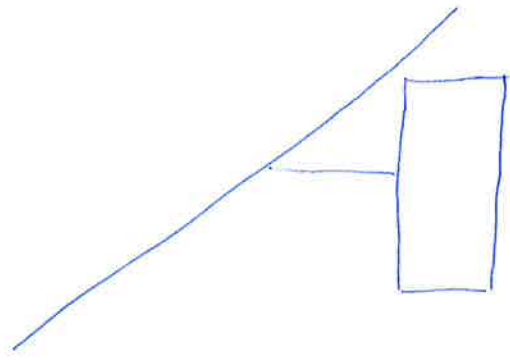


Ferienhäuser



## Sommerurlaub: Feuerkogel

- + Bergbahn von Ebensee auf Feuerkogel
- + schöner Ausblick
- + gute Beschilderung
- + regionale Wetterprognose (Wetterstation)
- + Versorgung / Unterkunft
- keine Spielmöglichkeiten für Kinder
- wenig Mistkäbel
- holprige Wege



Ebensee

BLICKWINKEL ROLLSTUHLFAHRER

möglich  
 Hütte/dager

- Rollstuhlrampe
- er. 2 Person (Schreibt Rollstuhl)
- WC → Stiegen

möglich  
 Hüttendorf

- betonierter Weg
- Nöchigung möglich

möglich  
 Gastronomie

- Essen / Trinken außen und innen möglich

Weg zur Wetterstation  
 nicht möglich

- Steinig
- steil

Wetterstation  
 nicht möglich

- Steinig
- steil
- kein Weg (nicht betoniert)
- kein Ausblick
- kein Einblick in Bilder und Messgeräte

Ausblicke  
 teils möglich

- Hütte / Kreuz (Rampe)
- Seilbahn
- entlang der weg mit Beton
- Rundumblick von der Hütte und den Gastronomien



# TOURISMUS



3

Fiskenobil

Rettungsschindl



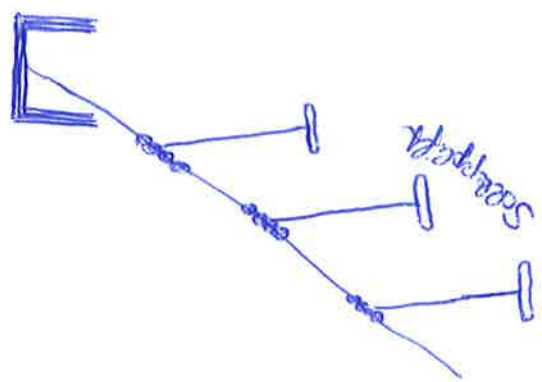
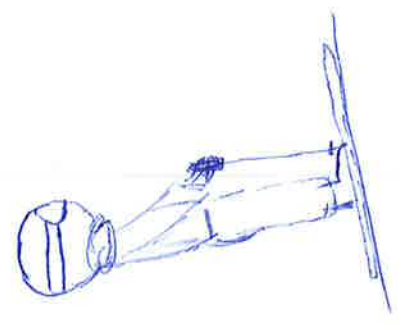
Wanderweg



Wanderschuh



Berndorf



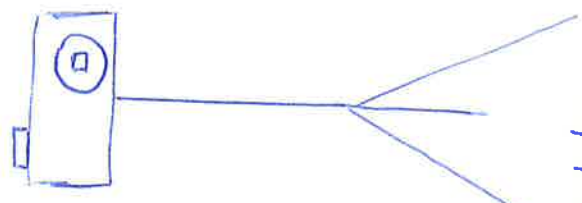
Seilbahn



Ferienhäuser



Knödel mit Sauerkraut



Fotokamera

→ Anthropogen und natürliche Veränderung der Oberfläche des Festlandes

**ANTHROPOGEN**

Beobachtungen

- Wanderer - Wege - Leertungen - Bebauung
- Skilifter / abfahren
- Seilbahn
- Stille
- Forthäuser, Hütten
- Wellendaten
- Müll von Wandern
- Gipfelkreuz
- Wildspäden

**NATÜRLICH**

Beobachtungen

- Veränderung durch Wind
- Windstift
- Erosion durch Wasser, Wind, Pflanzenwachstum, Frostbruch, Blüchung
- Wellenverankerung

Veränderungen

- Höhlen → Ausweitung
- Dolinen

Wörter

- Tannennuss
- Paragleiter
- ↳ Freizeitaktivitäten
- ↳ s.B. Chausseehaus, Seilbahn, Wanderwege

Wörter

- Bevölkerung Klüftlinge

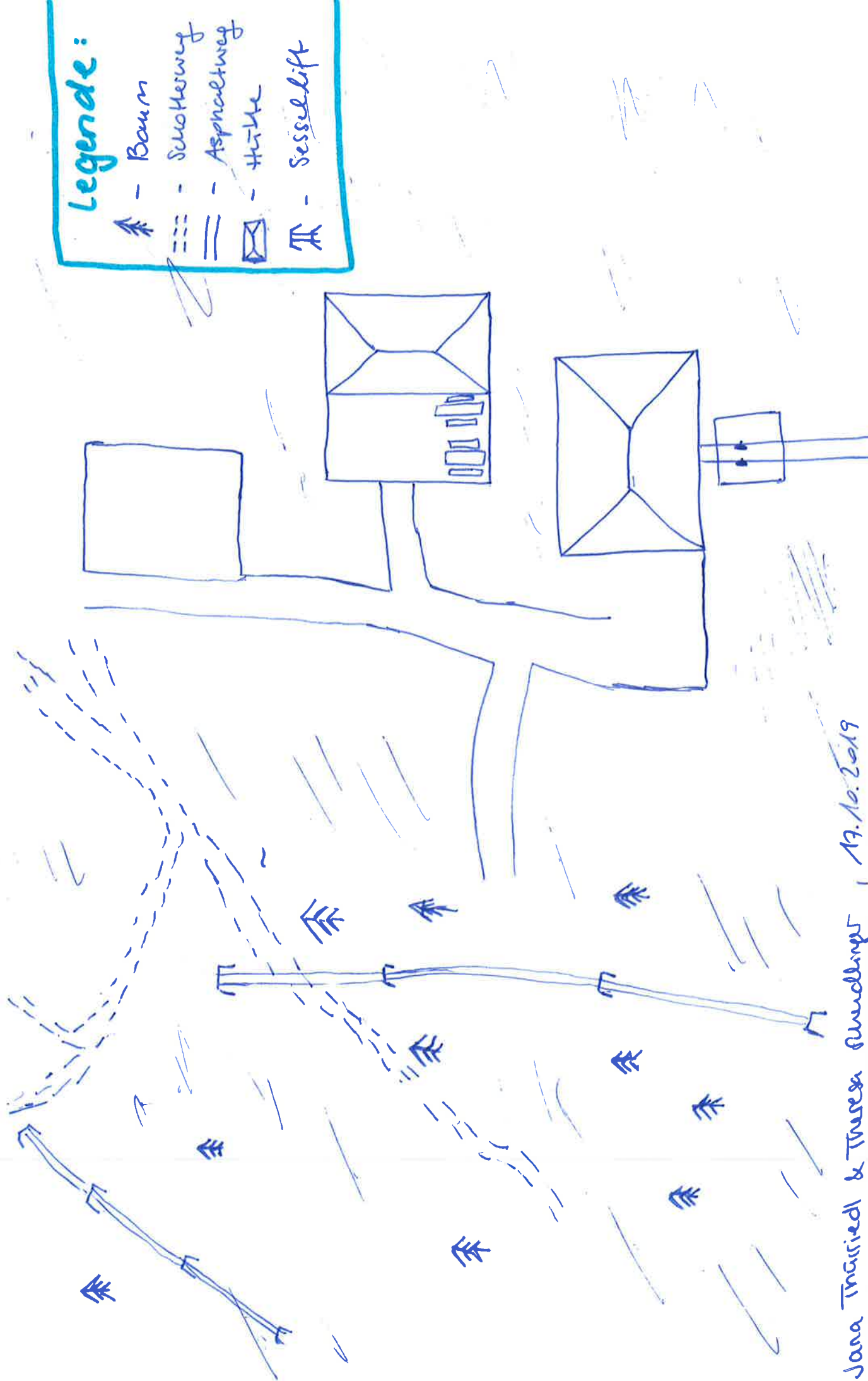
Wörter

- Schumpfen als Berg durch Erosion

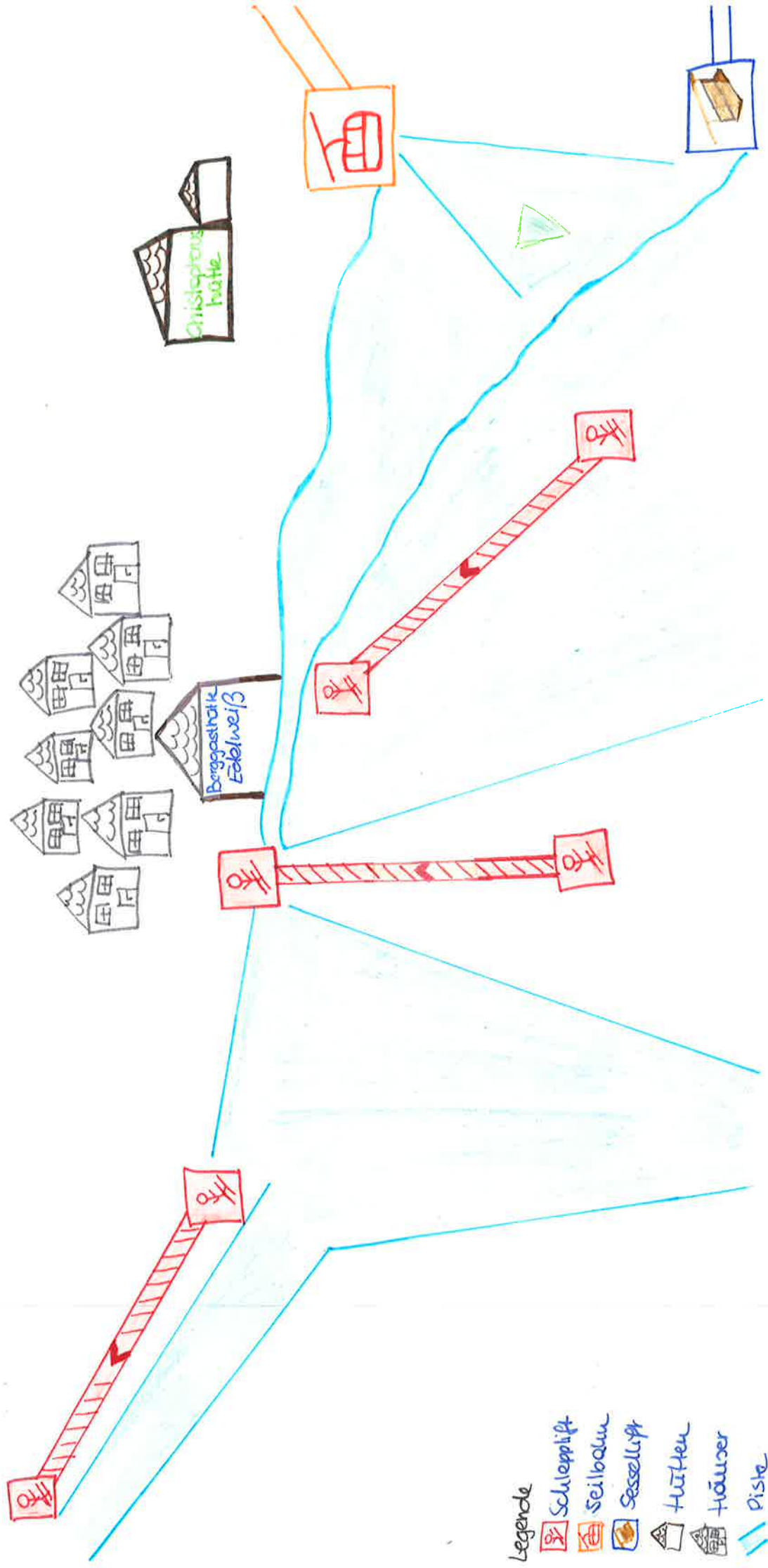




Wie können sich Personen verschiedener Gruppen am Feuerkogel bewegen?



Jana Thurnfeldt & Theresa Runderinger, 19.10.2019



Legende

-  Schlepplift
-  Seilbahn
-  Sessellift
-  Hütten
-  Häuser
-  Piste

# Ski-Tourismus am Feuerkogel