

Wanderung in Dorf an der Pram, Bezirk Schärding

LV: Konversatorium zur Geoinformation und Geokommunikation

LV-Leitung: Mag. Prof. Alfons Koller

WiSe: 2020/21

Vorgelegt von:

Melanie Hatzmann (11840079)



Inhalt

Formale Angaben	3
Verbale Wegbeschreibung	3
Manuell gefertigte Wegskizze	6
Höhenprofil aus Google Earth als digitale Grafik	7
Quellen	7

Formale Angaben

Name der Wanderung: Wanderung in Dorf an der Pram, Bezirk Schärding

ÖK 1:50000

Blattnummer: 3323

Koordinaten ÖK: 1:50000

Referenzsystem: ETR S89

Geografische Länge: 13°37'53"

Geografische Breite: 48°16'45"

Rechtswert (UTM): 398480 m

Hochwert (UTM): 5348255 m

Zone: 33

Verbale Wegbeschreibung


Ich starte von meinem Haus, welches auf der Karte unten mit Standort beschriftet ist. Als erster gehe ich in den Ort hinein und komme bei der Kirche und beim Friedhof vorbei. Durch einen kleinen Pfad, denn eigentlich nur Ortskundige kennen, gehe ich wieder aus der Ortschaft heraus und befinde mich nun auf einem Feldweg, welcher Richtung Kleinreiting führt. Dann komme ich zu einer Kreuzung von drei Feldwegen wobei ich weiter Richtung Kleinreiting wandere, da mein Ziel die große Linde ist, welche sich auf einem Hügel, wessen höchster Punkt 449 m über dem Meeresspiegel liegt, befindet. Dort angekommen, hat man einen weiten Blick über Dorf und auch die Nachbargemeinden Riedau und Taiskirchen. Der Rückweg erfolgt durch Kleinreiting, das ein Teil von der Gemeinde Dorf an der Pram ist. Bei meinem Rückweg komme ich auch noch am Sportplatz vorbei.

Die 4 km lange Wanderung durch Dorf an der Pram habe ich in einer Dauer von 51:06 min absolviert. Meine Durchschnittsgeschwindigkeit betrug 4,4 km/h. Ich legte 76 Höhenmeter

aufwärts und 79 Höhenmeter abwärts zurück. Diese Werte erhielt ich von der App „Adidas Running von Runtastic“, welche ich den ganzen Weg über eingeschaltet hatte.

Points of Interest – Dokumentation mit Fotos

Signatur auf der ÖK 1:50000



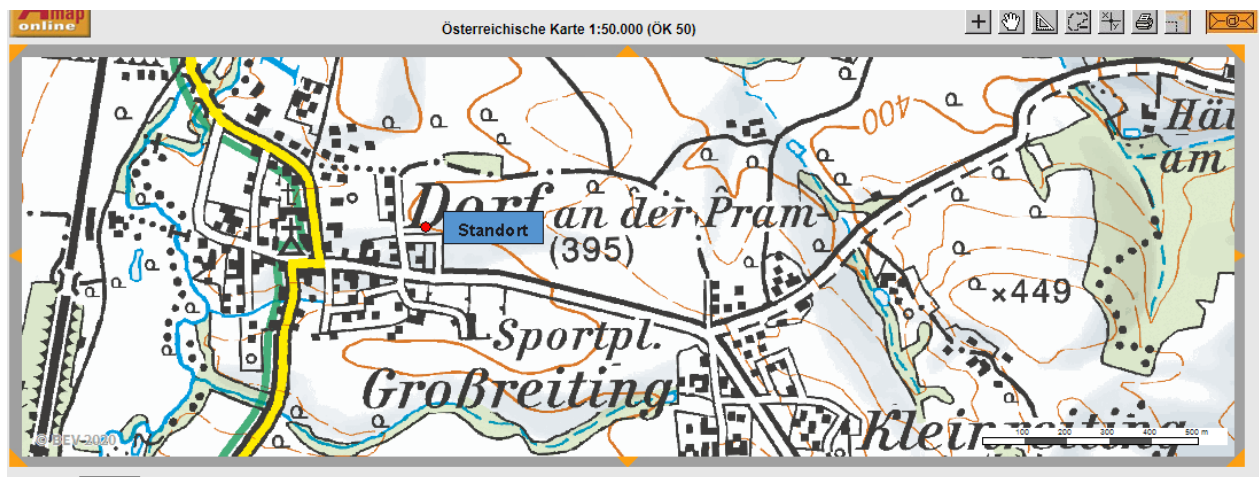
Keine Signatur vorhanden, da es sich um eine einfache Kreuzung von 3 Wegen handelt.



x 449

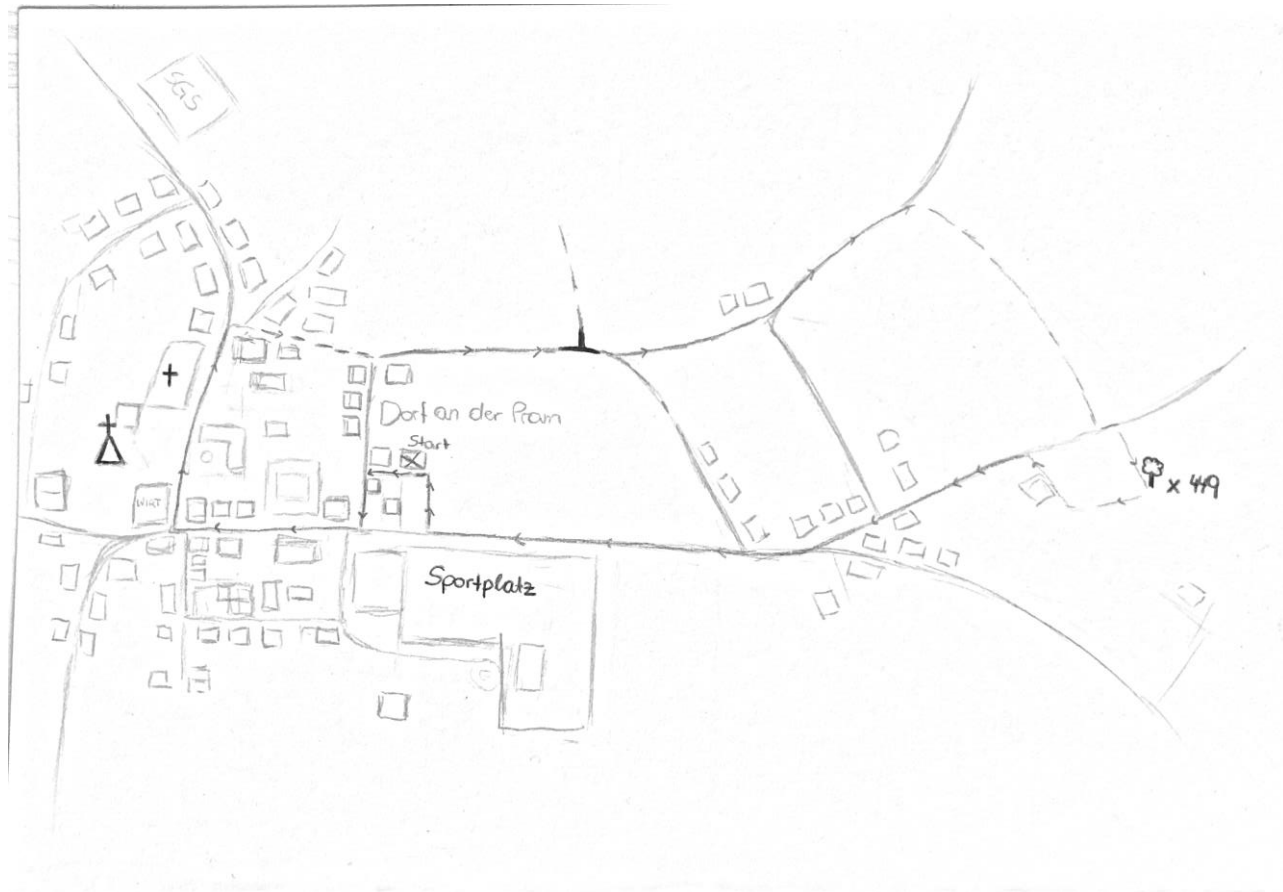


Sportpl.



[http://www.austrianmap.at/amap/index.php?setTo=1%7E421209%7E487104%7E424005%7E486184%7E%40422137%7C486713%7E4%7ELAM ETRS89%7E1057%7E348](http://www.austrianmap.at/amap/index.php?setTo=1%7E421209%7E487104%7E424005%7E486184%7E%40422137%7C486713%7E4%7ELAM%20ETRS89%7E1057%7E348)

Manuell gefertigte Wegskizze



Signaturen:

Kirche



Friedhof



Kreuzung



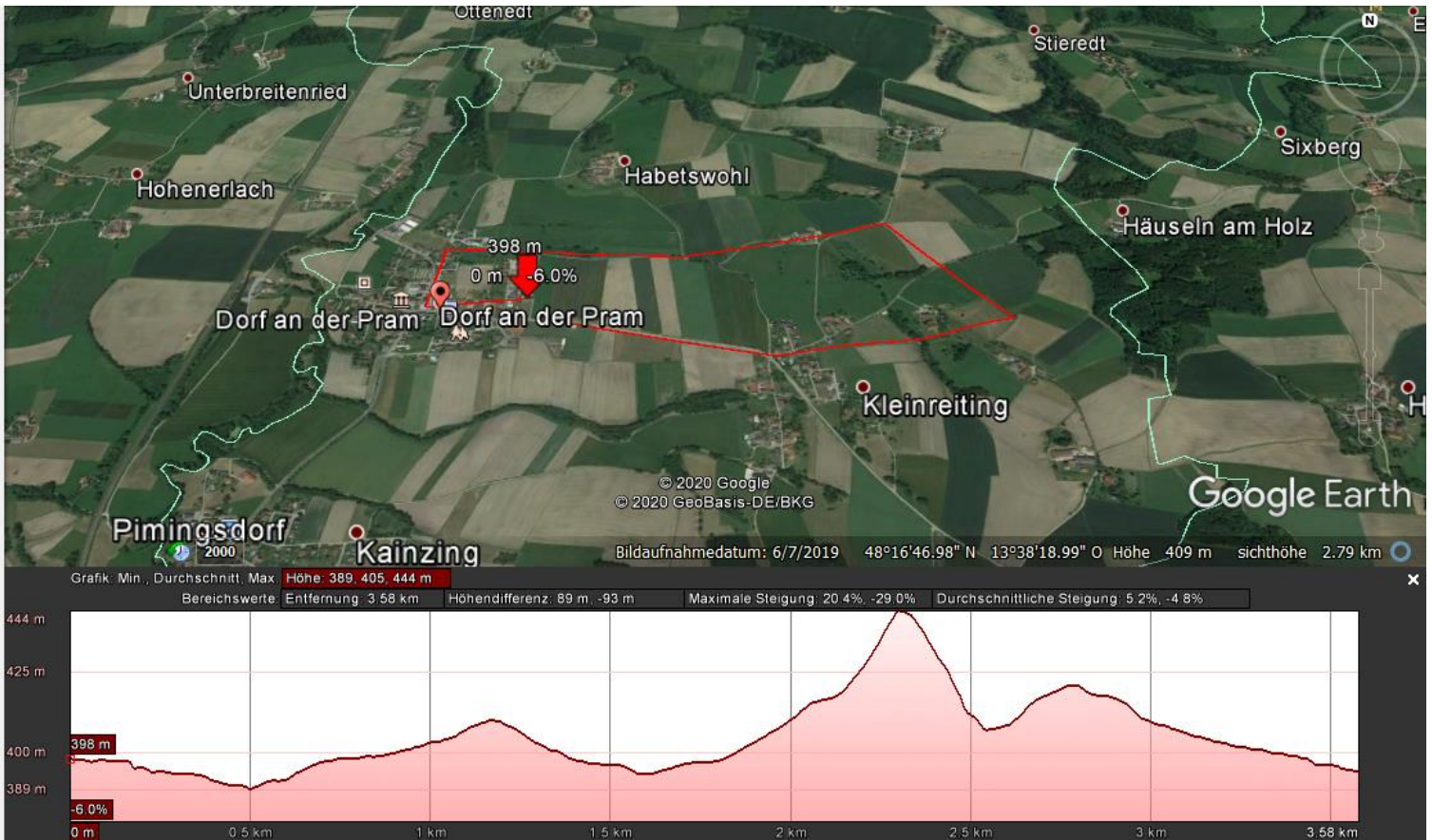
Linde am Hügel



Sportplatz

Sportplatz

Höhenprofil aus Google Earth als digitale Grafik



Quellen

Austrian Map online, aufgerufen am 21.12.2020 unter:

http://www.austrianmap.at/amap/index.php?setTo=1%7E421209%7E487104%7E424005%7E486184%7E%40422137%7C486713%7E4%7ELAM_ETRS89%7E1057%7E348

Bundesamt für Eich und Vermessungswesen, aufgerufen am 21.12.2020 unter:

https://www.bev.gv.at/portal/page?_pageid=713,1604790&_dad=portal&_schema=PORTAL

Google Earth Pro