

EXKURSION ZUM DACHSTEIN

<https://gwb.schule.at/course/view.php?id=2249>

Sommersemester 2026 | 27.03.2026 | Zoom



Alfons Koller



Susanne Oyrer



Hermann Klug

Ziele

- 🌐 Fixierung der Studierenden in den drei Gruppen
- 🌐 Zuordnung zu Themen
- 🌐 Anforderungen an die Vorbereitung
- 🌐 Umsetzung der Seminararbeit

☎ +43 662 8044 7561

✉ hermann.klug@plus.ac.at

🌐 <https://www.plus.ac.at/zgis/klug>

Lehrausgang Dachstein zur Naturwissenschaftlichen Geographie



Lehrveranstaltungsleiter/innen

Hermann Klug

Paris-Lodron Universität Salzburg,
Fachbereich Geoinformatik - Z_GIS
Schillerstr. 30, 5020 Salzburg, Österreich,
Gebäude 10, 2. Stock, Raum 202
☎ +43 662 8044 7561
✉ hermann.klug@plus.ac.at
🌐 <https://www.plus.ac.at/zgis/klug>

Susanne Oyrer, Alfons Koller

Pädagogische Hochschule der Diözese Linz
Salesianumweg 3, 4020 Linz, Österreich
☎ +43 732 772666 1183
✉ kol@ph-linz.at
✉ susanne.oyrer@ph-linz.at

Sommersemester 2026

Abhaltung drei Tage geblockt

Mo 01.- Mi 03.06.2026 & Mi 03.- Fr 05.06.2026

Ort: Simonyhütte

Organisation: FB Geoinformatik - Z_GIS & PH Linz

Dokumentversion: 23.02.2026

Dachstein Lehrausgang

Termine (3 Gruppen):

🌿 Gruppe 1: Sa - Mo 30.05.-01.06.2026

🌿 Gruppe 2: Mo - Mi 01-03.06.2026

🌿 Gruppe 3: Mi - Fr 03.-05.06.2026

🌿 An- und Abreise per Bus/Bahn

🌿 Anmeldung über PLUS Online ([Link](#))

🌿 Vorberechungen

(Online: <https://zoom.us/my/klugh>)

🌿 06.03.2026, 15:00 - 16:00 Uhr (HEUTE)

🌿 27.03.2026, 15:00 - 16:00 Uhr

🌿 28.05.2026, 09:00 - 10:00 Uhr

ID	Vorname	Nachname	Platz	Anwesend	
1	Adam	Laetitia	fix		
2	Fischer	Hannah Meret	fix		
3	Laube	Marie Jolie	fix		
4	Misselhorn	Johanna Julia	fix		
5	Nitsch	Alexander	fix		
6	Oberauer	Christian	fix		
7	Pachinger	Max	fix		
8	Pilz	Stefanie	fix		
9	Pumberger	Viktoria	fix		
10	Quehenberger	Patrick	fix		
11	Rettensteiner	Magdalena Sophie	fix		
12	Scheibelauer	Anna	fix		
13	Schlager	Jonas	fix		
14	Stadler	Emma	fix		
15	Strauch	Tore	fix		
16	Traxler	Patrick	fix		
17	Weilbuchner	Karoline	fix		
18	Huspek	Felix	WL:2		
19	Mayrhuber	Lorenz	WL:1		
20					
21					
22					
23					
24					

Teilnehmende Gruppe 1

ID	Vorname	Nachname	Platz	Anwesend	
1	Andraschko	Lena	fix		
2	Bacher	David	fix		
3	Birgl	Jonas	fix		
4	Brugger	Andrea	fix		
5	Duschl	Theresa	fix		
6	Gangl	Viktoria	fix		
7	Geiger	Paulo Laurin	fix		
8	Hocheneder	Valentin	fix		
9	Hofbauer	Michaela	fix		
10	Hopfmüller	Dorothea Wiebke Tabea	fix		
11	Hörschläger-Kresic	Sebastian	fix		
12	Königseder	Tobias	fix		
13	Marold	Dominik	fix		
14	Nöbauer	Luisa Marie	fix		
15	Pils	Daniel	fix		
16	Sporrer	Michael	fix		
17	Urban	Maximilian	fix		
18	Abdelmoneim	Abdalla Ibrahim Ibrahim	WL:7		
19	Bauböck	Tanja	WL:4		
20	Ciceu	Mihaita-Iosif	WL:2		
21	Dullinger	Sebastian	WL:1		
22	Holzapfel	Daniel	WL:5		
23	Rockenschaub	Felix	WL:6		
24	Sittenthaler	Marlene	WL:3		

Teilnehmende Gruppe 2

ID	Vorname	Nachname	Platz	Anwesend	
1	Affenzeller	Sophie	fix		
2	Baumgartner	Jakob	fix		
3	Brosthaus	Jost Hinrich	fix		
4	Gasperlmair	Daniel	fix		
5	Gschaider	Daniel	fix		
6	Haider	Lena	fix		
7	Jetschgo	Benedikt	fix		
8	Knoll	Andrea	fix		
9	Lehner	Lisa Marie	fix		
10	Lehner	Susanna	fix		
11	Wolfsgruber	Johannes	fix		
12	Zivkovic	Nina	fix		
13	Eisterer	Mario	WL:5		
14	Gimpl	Martin Robert	WL:6		
15	Katzlberger	Vera	WL:4		
16	Puckmayr	Marie	WL:3		
17	Stockinger	Timon	WL:2		
18	Windisch	Chiara	WL:1		
19					
20					
21					
22					
23					
24					

Teilnehmende Gruppe 3



Aufgaben 1

Nach der Vorbesprechung 1 - 06.03.2026, 15:00 - 16:00 Uhr

 Bitte geben Sie Details zur Dachsteinexkursion bekannt! Danke!!

Bitte füllen Sie die Umfrage aus. So stellen Sie sicher, dass wir über die Gruppe Detailkenntnisse erlangen und im Notfall schnell handeln können.

Für das Ausfüllen müssen Sie

- sich einen Account auf der LernplattformGW holen,
- sich auf der LernplattformGW anmelden,
- in den Kurs einschreiben (Button links unten).

Für die Themenwahl bitte zusätzlich

- sich in die Gruppe der Teilnehmenden eintragen.

 Erklärung für Stipendienbezieher:innen (v2026)

Wer in diesem Semester ein Stipendium bezieht, möge bitte beiliegende Erklärung ausfüllen und auf der Plattform abgeben. Danke!



Aufgaben 2

Nach der Vorbesprechung 2 - 27.03.2026, 15:00 - 16:00 Uhr

Gruppenwahl

 Gruppenwahl 

Bitte wählen Sie hier auf der Lernplattform die für Sie passende Gruppe aus. Wichtig ist, dass wir über alle Gruppen eine gleichverteilung hinbekommen. Daher bitte entsprechend flexibel sein, damit wir alle Studierenden mitnehmen können.

Die Auswahl der Gruppe ermöglicht Ihnen dann nach der ersten Vorbesprechung und der Fixierung der Gruppen, sich für ein Thema zu registrieren und die Ausarbeitungen dann auch hier ÜBER DIE LERNPLATTFORM ALS UPLOAD im themenbezogenen Diskussionsforum abzugeben.



Verfügbare Themen

Verfügbare Themen



Im Folgenden werden in jeder der beiden Exkursionsgruppen sieben (7) Themen angegeben, die in Gruppen mit der maximal angegebenen Personenzahl **DREI** (3) bearbeitet werden. Jede Gruppe bearbeitet damit **EIN** Thema. Die Bearbeitung sieht eine **Vorbereitung des Themas** vor, sodass die Studierenden im Gelände eigenständig ihr Thema den Kommiliton/innen unterbreiten können. Dafür sind ggf. Karten oder laminierte Demonstrationstafeln anzufertigen sowie Folienstifte oder auch Bestimmungsunterlagen für Flora, Fauna und/oder Böden mitzubringen.

Nach der Exkursion werden die vorbereiteten Unterlagen um das im Gelände gewonnenen Wissen ergänzt und mit im Gelände aufgenommenen sachdienlichen Fotos angereichert. Diese gemeinsame Nachbereitung mündet in jeweils **EINEN Bericht PRO GRUPPE**. Dieser Bericht wird auf Basis einer auf der Lernplattform zur Verfügung gestellten **WORD-VORLAGE** und umfasst etwa 15 bis 20 Seiten (inkl. Deckblatt und Literaturverzeichnis). Der Bericht wird etwa **vier Wochen nach der Präsenzveranstaltung (am 31.06. des gleichen Jahres)** als **WORD DATEI** abgegeben (Termin bitte zwingend zur positiven Benotung einhalten!). Damit stellen wir ein einheitliches Format der Endberichte sicher. Jedes Thema wird in Bezug auf seinen Inhalt und in Bezug auf seine formal korrekte Umsetzung bewertet. Daher sind die Inhalte der Übung "Techniken des wissenschaftlichen Arbeitens" zu berücksichtigen. Literatur ist **ZWINGEND** mit **ENDNOTE** in den Berichten einzufügen. Literatur finden Sie unter anderem im Überblicks PDF zur Exkursion. Auch bei Thema 1: GPS Wegaufzeichnung und Exkursions-Standorte (PoI) oder Thema 2: Fotodokumentation gibt es wissenschaftliche Literatur, wie vorgegangen werden kann. Eine reine Abgabe von Fotos oder den Wegaufzeichnungen wird nicht akzeptiert.



Word-Vorlage 



Vorlage zur Umsetzung der Seminararbeit in Bezug zur Exkursion am Dachstein. Die Inhalte entsprechend löschen und mit Euren Inhalten ersetzen.



Aufgaben 2

Nach der Vorbesprechung 2 - 27.03.2026, 15:00 - 16:00 Uhr


Themenwahl


Information

Die Themenwahl öffnet nach der Fixierung der einzelnen Gruppen. Die Fixierung sollte nach der ersten Vorbesprechung fertiggestellt sein.

Zur Themenwahl und für die Abgabe der Exkursionsberichte - Termin 1


1. Wählen Sie bitte eines der Themen. Es sind maximal drei (3) Personen pro Gruppe erlaubt. Bitte gehen sie unterhalb des Themas auf antworten und tragen Sie Ihren Namen, Ihre Emailadresse und (wer will) die Handynummer ein (Beispiel: Hermann Klug, hermann.klug@plus.ac.at, +436803041951). Diese Informationen dienen der Kontaktaufnahme unter Euch und/oder zur Generierung von etwaigen WhatsApp Gruppen pro Thema oder für die gesamte Kursgruppe).
2. Bereiten Sie sich inhaltlich auf die Exkursion vor, sodass Sie im Gelände ein Kurzreferat zum Thema halten können. Abbildungen, Fotos und dergleichen können in Din-A4-Größe (laminiert) verwendet werden.
3. Ihr Kurzreferat wird von den LV-Leitern kommentiert und ergänzt.
4. Arbeiten Sie Ihre persönlichen Beobachtungen, Erkenntnisse, Tracks und Fotos in ein schriftliches Dokument ein, sodass gemeinsam EIN gemeinsamer Exkursionsbericht für jede Gruppe entsteht.


 Nicht verfügbar, außer Sie sind in 2026a

 Voraussetzungen bearbeiten

Zur Themenwahl und für die Abgabe der Exkursionsberichte - Termin 2


1. Wählen Sie bitte eines der Themen. Es sind maximal drei (3) Personen pro Gruppe erlaubt. Bitte gehen sie unterhalb des Themas auf antworten und tragen Sie Ihren Namen, Ihre Emailadresse und (wer will) die Handynummer ein (Beispiel: Hermann Klug, hermann.klug@plus.ac.at, +436803041951). Diese Informationen dienen der Kontaktaufnahme unter Euch und/oder zur Generierung von etwaigen WhatsApp Gruppen pro Thema oder für die gesamte Kursgruppe).
2. Bereiten Sie sich inhaltlich auf die Exkursion vor, sodass Sie im Gelände ein Kurzreferat zum Thema halten können. Abbildungen, Fotos und dergleichen können in Din-A4-Größe (laminiert) verwendet werden.
3. Ihr Kurzreferat wird von den LV-Leitern kommentiert und ergänzt.
4. Arbeiten Sie Ihre persönlichen Beobachtungen, Erkenntnisse, Tracks und Fotos in ein schriftliches Dokument ein, sodass gemeinsam EIN gemeinsamer Exkursionsbericht für jede Gruppe entsteht.


 Nicht verfügbar, außer Sie sind in 2026b

 Voraussetzungen bearbeiten

Zur Themenwahl und für die Abgabe der Exkursionsberichte - Termin 3

1. Wählen Sie bitte eines der Themen. Es sind maximal drei (3) Personen pro Gruppe erlaubt. Bitte gehen sie unterhalb des Themas auf antworten und tragen Sie Ihren Namen, Ihre Emailadresse und (wer will) die Handynummer ein (Beispiel: Hermann Klug, hermann.klug@plus.ac.at, +436803041951). Diese Informationen dienen der Kontaktaufnahme unter Euch und/oder zur Generierung von etwaigen WhatsApp Gruppen pro Thema oder für die gesamte Kursgruppe).
2. Bereiten Sie sich inhaltlich auf die Exkursion vor, sodass Sie im Gelände ein Kurzreferat zum Thema halten können. Abbildungen, Fotos und dergleichen können in Din-A4-Größe (laminiert) verwendet werden.
3. Ihr Kurzreferat wird von den LV-Leitern kommentiert und ergänzt.
4. Arbeiten Sie Ihre persönlichen Beobachtungen, Erkenntnisse, Tracks und Fotos in ein schriftliches Dokument ein, sodass gemeinsam EIN gemeinsamer Exkursionsbericht für jede Gruppe entsteht.

 Nicht verfügbar, außer Sie sind in 2026c

 Voraussetzungen bearbeiten

Zur Themenwahl und für die Abgabe der Exkursionsberichte - Termin 1

1. Wählen Sie bitte eines der Themen. Es sind maximal drei (3) Personen pro Gruppe erlaubt. Bitte gehen sie unterhalb des Themas auf antworten und tragen Sie Ihren Namen, Ihre Emailadresse und (wer will) die Handynummer ein (Beispiel: Hermann Klug, hermann.klug@plus.ac.at, +436803041951). Diese Informationen dienen der Kontaktaufnahme unter Euch und/oder zur Generierung von etwaigen WhatsApp Gruppen pro Thema oder für die gesamte Kursgruppe).
2. Bereiten Sie sich inhaltlich auf die Exkursion vor, sodass Sie im Gelände ein Kurzreferat zum Thema halten können. Abbildungen, Fotos und dergleichen können in Din-A4-Größe (laminiert) verwendet werden.
3. Ihr Kurzreferat wird von den LV-Leitern kommentiert und ergänzt.
4. Arbeiten Sie Ihre persönlichen Beobachtungen, Erkenntnisse, Tracks und Fotos in ein schriftliches Dokument ein, sodass gemeinsam EIN gemeinsamer Exkursionsbericht für jede Gruppe entsteht.

Foren durchsuchen



Neues Thema hinzufügen

Forum abonnieren

Thema ↑	Begonnen von	Letzter Beitrag	Antworten	Abonnieren
☆ Thema 1: GPS Wegaufzeichnung und Exkursions-Standorte (Pol)	Hermann Klug 19. März 2026	Hermann Klug 19. März 2026	0	<input type="checkbox"/> ⋮
☆ Thema 2: Fotodokumentation	Hermann Klug 19. März 2026	Hermann Klug 19. März 2026	0	<input type="checkbox"/> ⋮
☆ Thema 3: Geomorphologische Formen und Prozesse	Hermann Klug 19. März 2026	Hermann Klug 19. März 2026	0	<input type="checkbox"/> ⋮
☆ Thema 4: Überblick über die Flora und Fauna	Hermann Klug 19. März 2026	Hermann Klug 19. März 2026	0	<input type="checkbox"/> ⋮
☆ Thema 5: Karstphänomene und -prozesse	Hermann Klug 19. März 2026	Hermann Klug 19. März 2026	0	<input type="checkbox"/> ⋮
☆ Thema 6: Tourismus im Dachsteingebirge	Hermann Klug 19. März 2026	Hermann Klug 19. März 2026	0	<input type="checkbox"/> ⋮
☆ Thema 7: Wetter, Klima- und Gletscherentwicklung	Hermann Klug 19. März 2026	Hermann Klug 19. März 2026	0	<input type="checkbox"/> ⋮

MAX 3
Studierende
pro
Gruppe!!!

ALLE
Themen
werden
abgedeckt!!!

Zur Themenwahl und für die Abgabe der Exkursionsberichte - Termin 1

1. Wählen Sie bitte eines der Themen. Es sind maximal drei (3) Personen pro Gruppe erlaubt. Bitte gehen sie unterhalb des Themas auf antworten und tragen Sie Ihren Namen, Ihre Emailadresse und (wer will) die Handynummer ein (Beispiel: Hermann Klug, hermann.klug@plus.ac.at, +436803041951). Diese Informationen dienen der Kontaktaufnahme unter Euch und/oder zur Generierung von etwaigen WhatsApp Gruppen pro Thema oder für die gesamte Kursgruppe).
2. Bereiten Sie sich inhaltlich auf die Exkursion vor, sodass Sie im Gelände ein Kurzreferat zum Thema halten können. Abbildungen, Fotos und dergleichen können in Din-A4-Größe (laminiert) verwendet werden.
3. Ihr Kurzreferat wird von den LV-Leitern kommentiert und ergänzt.
4. Arbeiten Sie Ihre persönlichen Beobachtungen, Erkenntnisse, Tracks und Fotos in ein schriftliches Dokument ein, sodass gemeinsam EIN gemeinsamer Exkursionsbericht für jede Gruppe entsteht.

Zur Themenwahl und für die Abgabe der Exkursionsberichte - Termin 1

Thema 1: GPS Wegaufzeichnung und Exkursions-Standorte (Pol)

[Thema 2: Fotodokumentation ▶](#)

Anzeige in geschachtelter Form ↕

Das Thema verschieben nach ... ↕

Verschieben

Einstellungen ▾



Thema 1: GPS Wegaufzeichnung und Exkursions-Standorte (Pol)

von [Hermann Klug](#) - Donnerstag, 19. März 2026, 21:10

Aufgabenbeschreibung

Die Gruppe kümmert sich darum, dass **JEDER** Exkursionsteilnehmer sein GPS Track des jeweiligen Exkursionstages erstellt und später abgibt. Die gesammelten Daten werden im Austauschformat (z. B. GPX) auf die Moodle Lernplattform abgegeben. Es wird ein **Höhenprofil** zu einem der Datensätze **PRO TAG** angefertigt und im Endbericht integriert. Zu dem Höhenprofil wird ein **Zeitprofil** (wann waren wir wo) umgesetzt. Die GPX Dateien werden als KML umgewandelt und zum Beispiel in Google Earth/Maps visualisiert. Die Visualisierung findet als Abbildung (Screenshot) Eingang in den Endbericht. Die Gruppe kann im Gelände mittels einer Karte, eines GNSS (GPS) und eines Kompasses die Position bestimmen und Angaben über die bereits absolvierten oder noch zu absolvierenden Höhenmeter aus der Karte ablesen und den anderen Studierenden unterbreiten.

[Dauerlink](#)

[Bearbeiten](#)

[Löschen](#)

[Antworten](#)

[Ins Portfolio exportieren](#)

Zur Themenwahl und für die Abgabe der Exkursionsberichte - Termin 1

1. Wählen Sie bitte eines der Themen. Es sind maximal drei (3) Personen pro Gruppe erlaubt. Bitte gehen sie unterhalb des Themas auf antworten und tragen Sie Ihren Namen, Ihre Emailadresse und (wer will) die Handynummer ein (Beispiel: Hermann Klug, hermann.klug@plus.ac.at, +436803041951). Diese Informationen dienen der Kontaktaufnahme unter Euch und/oder zur Generierung von etwaigen WhatsApp Gruppen pro Thema oder für die gesamte Kursgruppe).
2. Bereiten Sie sich inhaltlich auf die Exkursion vor, sodass Sie im Gelände ein Kurzreferat zum Thema halten können. Abbildungen, Fotos und dergleichen können in Din-A4-Größe (laminiert) verwendet werden.
3. Ihr Kurzreferat wird von den LV-Leitern kommentiert und ergänzt.
4. Arbeiten Sie Ihre persönlichen Beobachtungen, Erkenntnisse, Tracks und Fotos in ein schriftliches Dokument ein, sodass gemeinsam EIN gemeinsamer Exkursionsbericht für jede Gruppe entsteht.

Foren durchsuchen



Neues Thema hinzufügen

Forum abonnieren

Thema 2: Fotodokumentation ▶

Thema ↑

Begonnen von

Letzter Beitrag

Antworten

Abonnieren

Einstellungen ▾

☆ Thema 1: GPS Wegaufzeichnung und Exkursions-Standorte (Po)



Hermann Klug
19. März 2026



Hermann Klug
19. März 2026

0



☆ Thema 2: Fotodokumentation



Hermann Klug
19. März 2026



Hermann Klug
19. März 2026

0



Hermann Klug, hermann.klug@plus.ac.at, +436803041951

Beitrag absenden

Abbrechen



Privat antworten

Für die Abgabe von Dateien

Erweitert

[12 - 25]

Gruppenarbeit

- 🌐 JEDE/R Studierende trägt zu **EINER** Gruppe bei!
- 🌐 Jede Gruppe trägt ihre Inhalte **EIGENSTÄNDIG** an (mehreren) geeigneten Stellen im Gelände vor!
- 🌐 Registrierung zu den Themen in der jeweiligen Exkursionsgruppe auf der Lernplattform

JETZT AUSFÜLLEN und mit der bestehenden Gruppe UMEGHEND Kontakt aufnehmen!

Gruppenarbeit

- 🌐 **JEDE Gruppe** lädt die vorbereiteten Materialien **VOR** der Exkursion auf der Lernplattform im jeweiligen Thread im Diskussionsforum hoch
- 🌐 **NACH** der Exkursion wird **EIN** Endbericht als **DOCX** Datei **PRO Gruppe** ebenfalls im Diskussionsforum hochgeladen.



Anreise zum Dachstein



Anreise und Abreise

Öffentliche Anreise

Aus Linz

06:30-06:58 ÖBB IC 848: Linz Attnang

07:08 - 08:28 ÖBB Rex 3406 Attnang - Obertraun Dachsteinhöhlen

Start: 08:30 am Bahnhof

Aus Salzburg

06:15-07:38 Regionalbus 150: Salzburg HBF - Bad Ischl

08:04-08:28 ÖBB Rex 3406: Bad Ischl-Obertraun Dachsteinhöhlen

Ab Haltestelle Dachsteinhöhlen

Transfer mit Taxibus, Studienkolleg:innen oder öffentlichem Bus zur Talstation der Seilbahn (wenn nicht anders möglich: 10:14-10:21)

Tagestouren

<https://gwb.schule.at/mod/folder/view.php?id=74847>

Simonyhütte
(2203 m)

Gjaidalm
(1738 m)

Fünf Finger
(2108 m)

Bergstation
Krippenstein
(2100 m)

Talstation
(608 m)

Kleiner Gjaidstein (2735 m)

Bergstation Hunerkogel (2687 m)

- Tag 1 Krippenstein - Simonyhütte
 - Track Tag 1.gpx
- Tag 2 Simonyhütte - Dachsteinwarte - Hunerkogel - Kl. Gjaidstein - Simonyhütte
 - Track Tag 2.gpx
- Tag 3 Simonyhütte - Krippenstein
 - Track Tag 3.gpx

Die Tracks mit einer Navigationssoftware auf das Handy laden!!!

Krippenstein Webcam

Salzkammergut
Dachstein
Bergbahnen
Krippenstein

Simonyhütte



21.05.2025 | 07:30 Uhr

4°C

Do Fr Sa
2/7° -1/4° -3/5°

[17 - 25]

Simonyhütte Webcam





Schladming
Planai Bergstation II | 1825 m

Live video



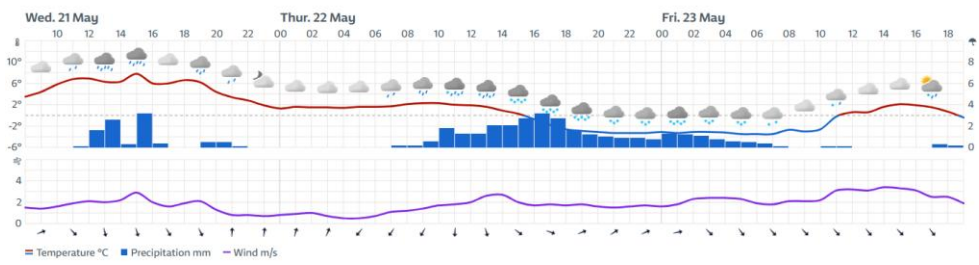
Hunerkogel Webcam



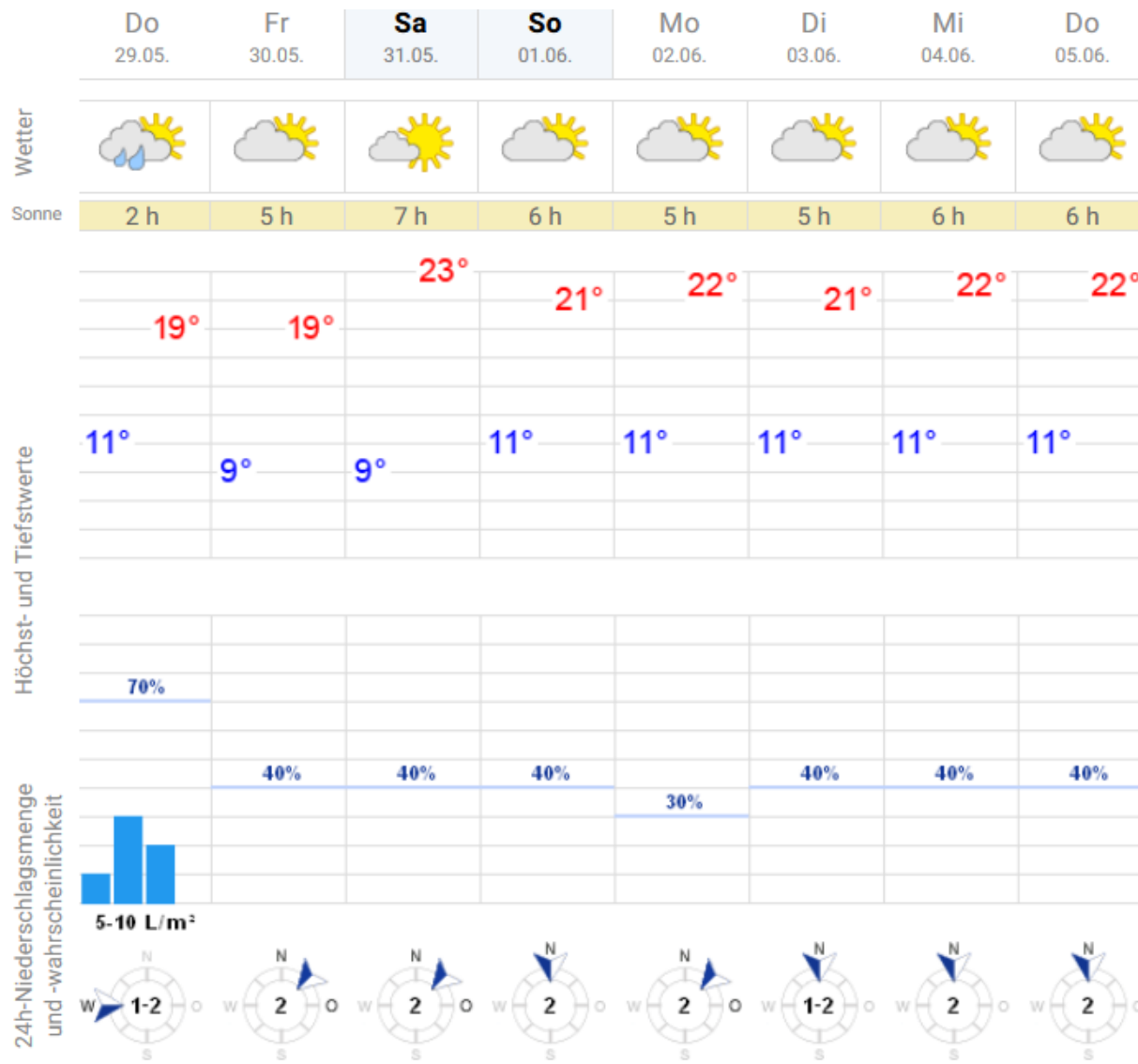
Night Morning Afternoon Evening Temperature high/low Precip. Wind

Today 21 May					8° / 2°	9.5 mm	3 m/s
Thursday 22 May					2° / -3°	25 mm	2 m/s
Friday 23 May					2° / -4°	7.7 mm	3 m/s
Saturday 24 May					3° / -4°	3.6 mm	2 m/s
Sunday 25 May					7° / -5°		3 m/s
Monday 26 May					8° / -2°	0.1 mm	4 m/s
Tuesday 27 May					8° / 1°	11 mm	3 m/s
Wednesday 28 May					5° / 0°	13 mm	4 m/s
Thursday 29 May					7° / -1°	0.5 mm	2 m/s

Wetter auf der Simony-hütte



Wetter in Hallstadt



Rucksack schwer: 33%
Rucksack gut: 20%
% vom Körpergewicht

Ausrüstung

Siehe auch **Packliste** auf der Lernplattform

- **Schneefeste Berg-/Wanderschuhe** (verpflichtend!)
- Garmaschen (Wärme-/Feuchteschutz)
- **Gescheiter Rucksack** mit Becken- und Brustgurt!
- Wanderstöcke (wenn vorhanden, im Schnee verpflichtend!)
- Hüttenschuhe (leihweise vorhanden)
- In wasserdichte Säcke verpackte Ersatzkleidung, Hüttenschlafsack
- Regensachen, Regenschutz für Rucksack
- Sonnenschutz (Brille, Hut, Creme, Nackenschutz, Halstuch)



Verpflegung

Wasser, Brot, harter Käse und/oder Wurst
am Stück, Müsliriegel, Äpfel,
Magnesiumtabletten

- Bitte tags zuvor einkaufen gehen und die Verpflegung für drei Tage organisieren!
- Frühstück und Abendessen wird auf der Hütte serviert!

Mitzubringen



Ganz viel Spaß!

Mitzubringen



...und evtl. eine/n Badehose/-anzug