

# EXKURSION ZUM DACHSTEIN

<https://gwb.schule.at/course/view.php?id=2249>

Sommersemester 2026 | 28.05.2026 | Zoom



Alfons Koller



Susanne Oyrer



Hermann Klug

## Ziele

-  Anreise
-  Schneelage
-  Wetterbericht

 +43 662 8044 7561

 [hermann.klug@plus.ac.at](mailto:hermann.klug@plus.ac.at)

 <https://www.plus.ac.at/zgis/klug>

## Lehrausgang Dachstein zur Naturwissenschaftlichen Geographie



### Lehrveranstaltungsleiter/innen

#### Hermann Klug

Paris-Lodron Universität Salzburg,  
Fachbereich Geoinformatik - Z\_GIS  
Schillerstr. 30, 5020 Salzburg, Österreich,  
Gebäude 10, 2. Stock, Raum 202  
☎ +43 662 8044 7561  
✉ hermann.klug@plus.ac.at  
🌐 <https://www.plus.ac.at/zgis/klug>

#### Susanne Oyrer, Alfons Koller

Pädagogische Hochschule der Diözese Linz  
Salesianumweg 3, 4020 Linz, Österreich  
☎ +43 732 772666 1183  
✉ kol@ph-linz.at  
✉ susanne.oyrer@ph-linz.at

### Sommersemester 2026

Abhaltung drei Tage geblockt

Mo 01.- Mi 03.06.2026 & Mi 03.- Fr 05.06.2026

Ort: Simonyhütte

Organisation: FB Geoinformatik - Z\_GIS & PH Linz

Dokumentversion: 23.02.2026

# Dachstein Lehrausgang

## Termine (3 Gruppen):

- 🌿 Gruppe 1: Sa - Mo 30.05.-01.06.2026 [21]
- 🌿 Gruppe 2: Mo - Mi 01-03.06.2026 [24]
- 🌿 Gruppe 3: Mi - Fr 03.-05.06.2026 [18]

- 🌿 An- und Abreise per Bus/Bahn
- 🌿 Anmeldung über PLUS Online ([Link](#))
- 🌿 Vorbereitungen  
(Online: <https://zoom.us/j/5310229758>)

- 🌿 06.03.2026, 15:00 - 16:00 Uhr
- 🌿 27.03.2026, 15:00 - 16:00 Uhr
- 🌿 28.05.2026, 09:00 - 10:00 (HEUTE)

ID	Vorname	Nachname	Anwesend
1	Adam	Laetitia	
2	Fischer	Hannah Meret	
3	Huspek	Felix	
4	Laube	Marie Jolie	
5	Misselhorn	Johanna Julia	
6	Nitsch	Alexander	
7	Oberauer	Christian	
8	Pachinger	Max	
9	Pilz	Stefanie	
10	Pumberger	Viktoria	
11	Quehenberger	Patrick	
12	Rettensteiner	Magdalena Sophie	
13	Scheibelauer	Anna	
14	Schlager	Jonas	
15	Stadler	Emma	
16	Strauch	Tore	
17	Traxler	Patrick	
18	Weilbuchner	Karoline	
19	Hiptmair	Lena	
20	Raphaela	Pagany	
21	Sebastian	Schinkinger	
22			
23			
24			

# Teilnehmende Gruppe 1

ID	Vorname	Nachname	Anwesend
1	Andraschko	Lena	
2	Bacher	David	
3	Bauböck	Tanja	
4	Birgl	Jonas	
5	Brugger	Andrea	
6	Ciceu	Mihaita-Iosif	
7	Duschl	Theresa	
8	Gangl	Viktoria	
9	Geiger	Paulo Laurin	
10	Hocheneder	Valentin	
11	Hofbauer	Michaela	
12	Holzapfel	Daniel	
13	Hopfmüller	Dorothea Wiebke Tabea	
14	Hörschläger-Kresic	Sebastian	
15	Königseder	Tobias	
16	Marold	Dominik	
17	Nöbauer	Luisa Marie	
18	Pils	Daniel	
19	Sittenthaler	Marlene	
20	Sporrer	Michael	
21	Urban	Maximilian	
22	Windisch	Chiara	
23	Schötz	Michael	
24	Schöll	Martina	

# Teilnehmende Gruppe 2

ID	Vorname	Nachname	Anwesend
1	Affenzeller	Sophie	
2	Baumgartner	Jakob	
3	Brosthaus	Jost Hinrich	
4	Gasperlmaier	Daniel	
5	Gschaider	Daniel	
6	Haider	Lena	
7	Jetschgo	Benedikt	
8	Katzlberger	Vera	
9	Knoll	Andrea	
10	Lehner	Lisa Marie	
11	Lehner	Susanna	
12	Puckmayr	Marie	
13	Stockinger	Timon	
14	Wolfsgruber	Johannes	
15	Zivkovic	Nina	
16	Hemann	Klug	
17	Regina	Fröhlich	
18	Stefanie	Lettner	
19			
20			
21			
22			
23			
24			

# Teilnehmende Gruppe 3

# Gruppenarbeit

- 🌐 JEDE/R Studierende ist **EINER** Gruppe zugeordnet! ✓
- 🌐 JEDE/R Studierende trägt leistet einen Beitrag in der Gruppe!
- 🌐 Jede Gruppe trägt ihre Inhalte **EIGENSTÄNDIG** an (mehreren) geeigneten Stellen im Gelände vor!
- 🌐 Geeignete (Wetter, Lesbarkeit, ...) Materialien werden bereitgehalten!



# Anreise zum Dachstein

▼ Anreise und Abreise

## Öffentliche Anreise

### Aus Linz

06:30-06:58 ÖBB IC 848: Linz Attnang

07:08 - 08:28 ÖBB Rex 3406 Attnang - Obertraun Dachsteinhöhlen

### Aus Salzburg

06:15-07:38 Regionalbus 150: Salzburg HBF - Bad Ischl

08:04-08:28 ÖBB Rex 3406: Bad Ischl-Obertraun Dachsteinhöhlen

### Ab Haltestelle Dachsteinhöhlen

Transfer mit Taxibus, Studienkolleg:innen oder öffentlichem Bus zur Talstation der Seilbahn (wenn nicht anders möglich: 10:14-10:21)

<https://gwb.schule.at/course/view.php?id=2249>

**Start: 08:30  
pünktlich (!)  
am Bahnhof  
Obertraun/  
Dachstein-  
höhlen**

# Tagestouren

<https://gwb.schule.at/mod/folder/view.php?id=74847>

Simonyhütte  
(2203 m)

Gjaidalm  
(1738 m)

Fünf Finger  
(2108 m)

Bergstation  
Krippenstein  
(2100 m)

Talstation  
(608 m)

Kleiner Gjaidstein (2735 m)

Bergstation Hunerkogel (2687 m)

- Tag 1 Krippenstein - Simonyhütte
  - Track Tag 1.gpx
- Tag 2 Simonyhütte - Dachsteinwarte - Hunerkogel - Kl. Gjaidstein - Simonyhütte
  - Track Tag 2.gpx
- Tag 3 Simonyhütte - Krippenstein
  - Track Tag 3.gpx

**Die Tracks mit einer Navigationssoftware auf das Handy laden!!!**

# Krippenstein Webcam

chstein  
ppenstein  
ergbau  
Dachstein  
Salzkammergut

Simonyhütte


Kaserne  
Oberfeld

27.05.2025 | 08:30 Uhr

13.6 °C

Do	Fr	Sa
8/14°	7/16°	3/18°

# Simonyhütte Webcam

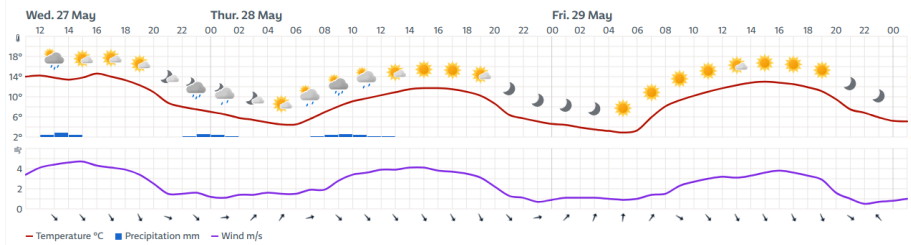


# Hunerkogel Webcam



	Night	Morning	Afternoon	Evening	Temperature high/low	Precip.	Wind
Today 27 May					15° / 8°	1.5 mm	5 m/s
Thursday 28 May					12° / 5°	1.7 mm	4 m/s
Friday 29 May					13° / 3°		3 m/s
Saturday 30 May					15° / 3°	0.1 mm	3 m/s
Sunday 31 May					15° / 4°	4.2 mm	2 m/s
Monday 1 June					8° / 3°	8.5 mm	3 m/s
Tuesday 2 June					15° / 2°	0.2 mm	1 m/s
Wednesday 3 June					11° / 3°	25 mm	2 m/s
Thursday 4 June					7° / 2°	7.5 mm	2 m/s

# Wetter auf der Simony -hütte



### Saturday 30 May

Time	Weather	Temp.	Precip. mm	Wind speed m/s	Wind desc.
00		5°		1 ↑	Light air from south
01		5°		1 ↑	Light air from south
02-08		5°		1 ↑	Light air from south
08-14		9°		1 ↗	Light air from south west
14-20		15°		3 ↓	Light breeze from north
20-02		12°	0.1	1 ↘	Light air from north west

### Sunday 31 May

Time	Weather	Temp.	Precip. mm	Wind speed m/s	Wind desc.
02-08		6°		1 ↑	Light air from south
08-14		10°	0.9	1 ↗	Light air from south west
14-20		13°	2.7	2 →	Light breeze from west
20-02		7°	0.6	2 ↗	Light breeze from south west

### Monday 1 June

Time	Weather	Temp.	Precip. mm	Wind speed m/s	Wind desc.
02-08		4°	1.1	1 ↗	Light air from south west
08-14		5°	4.3	2 →	Light breeze from west
14-20		6°	2.2	3 ↘	Light breeze from north west
20-02		6°	0.9	1 ↓	Light air from north

### Tuesday 2 June

Time	Weather	Temp.	Precip. mm	Wind speed m/s	Wind desc.
02-08		3°		0	Calm
08-14		6°	0.1	0	Calm
14-20		14°	0.1	1 ↙	Light air from north east
20-02		11°		1 ↓	Light air from north

### Wednesday 3 June

Time	Weather	Temp.	Precip. mm	Wind speed m/s	Wind desc.
02-08		5°		1 ↑	Light air from south
08-14		9°	12	1 ↓	Light air from north
14-20		7°	9	2 ↓	Light breeze from north
20-02		6°	3.7	1 ↓	Light air from north

### Thursday 4 June

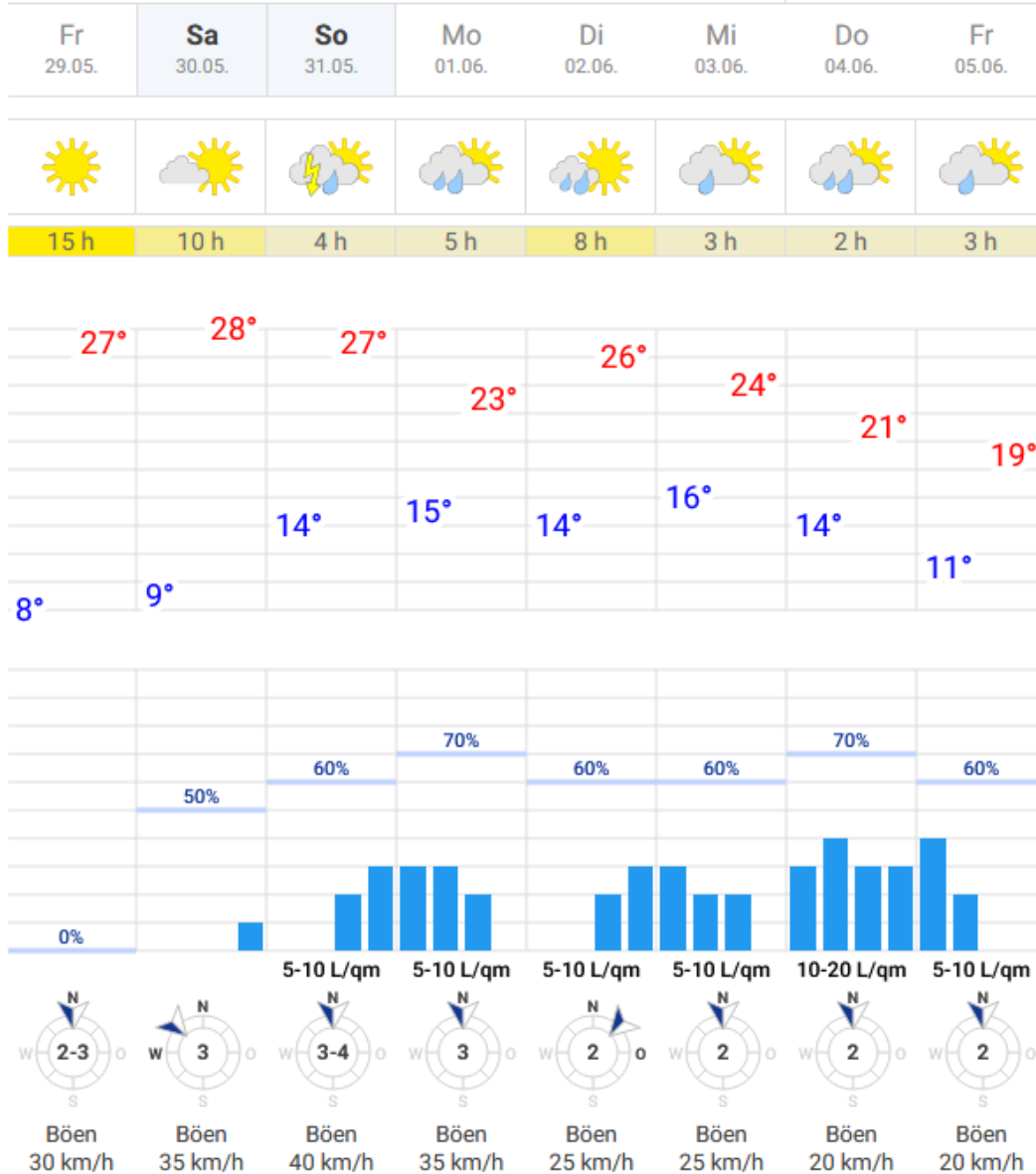
Time	Weather	Temp.	Precip. mm	Wind speed m/s	Wind desc.
02-08		5°	5.3	1 ↘	Light air from north west
08-14		3°	1.4	1 ↘	Light air from north west
14-20		5°	0.7	2 ↓	Light breeze from north west
20-02		6°	0.1	1 ↓	Light air from north

# Wetter auf der Simonyhütte

Time	Weather	Temp.	Feels like	Dew point	Precip. mm	Wind speed m/s	Pressure hPa	Humidity %	Cloud cover %	Fog %	Low %	Middle %	High %
00	🌙	5°	5°	-5°		1 ↗	1025	50	0	0	0	0	0
01	🌙	4°	4°	-6°		1 ↗	1025	49	2	0	0	0	2
02	🌙	4°	4°	-6°		1 ↗	1025	49	2	0	0	0	2
03	🌙	4°	4°	-6°		1 ↗	1025	49	3	0	0	0	3
04	🌙	3°	3°	-7°		1 ↑	1025	50	3	0	0	0	3
05	☀️	3°	3°	-7°		1 ↑	1025	50	3	0	0	0	3
06	☀️	3°	3°	-6°		1 ↑	1025	52	0	0	0	0	0
07	☀️	6°	5°	-5°		1 ↗	1025	46	0	0	0	0	0
08	☀️	8°	7°	-5°		2 →	1026	40	0	0	0	0	0
09	☀️	9°	8°	-5°		2 ↘	1026	37	0	0	0	0	0
10	☀️	10°	9°	-5°		3 ↘	1026	35	0	0	0	0	0
11	☀️	11°	10°	-5°		3 ↘	1026	32	9	0	0	0	9
12	☀️☁️	12°	10°	-6°		3 ↘	1026	29	25	0	0	0	25
13	☀️☁️	12°	11°	-7°		3 ↘	1026	27	15	0	0	0	15
14	☀️	13°	12°	-6°		3 ↘	1025	26	4	0	0	0	4
15	☀️	13°	12°	-6°		4 ↘	1025	26	0	0	0	0	0
16	☀️	13°	12°	-6°		4 ↘	1025	27	0	0	0	0	0
17	☀️	13°	11°	-6°		4 ↘	1025	28	0	0	0	0	0
18	☀️	12°	11°	-6°		3 ↘	1025	29	0	0	0	0	0
19	☀️	11°	10°	-5°		3 ↘	1025	33	0	0	0	0	0
20	☀️	10°	9°	-1°		2 ↘	1025	48	0	0	0	0	0
21	🌙	8°	8°	-2°		1 ↘	1025	51	0	0	0	0	0
22	🌙	7°	7°	-3°		1 ↘	1026	52	0	0	0	0	0
23	🌙	6°	6°	-3°		1 ↖	1026	52	0	0	0	0	0

# Wetter auf der Simony- hütte

# Wetter in Hallstadt



Rucksack schwer: 33%  
Rucksack gut: 20%  
% vom Körpergewicht

# Ausrüstung

Siehe auch **Packliste** auf der Lernplattform

- **Schneefeste Berg-/Wanderschuhe** (verpflichtend!)
- Garmaschen (Wärme-/Feuchteschutz)
- **Gescheiter Rucksack** mit Becken- und Brustgurt!
- Wanderstöcke (wenn vorhanden, im Schnee verpflichtend!)
- Hüttenschuhe (leihweise vorhanden)
- In wasserdichte Säcke verpackte Ersatzkleidung, Hüttenschlafsack
- Regensachen, Regenschutz für Rucksack
- Sonnenschutz (Brille, Hut, Creme, Nackenschutz, Halstuch)



# Verpflegung

Wasser, Brot, harter Käse und/oder Wurst  
am Stück, Müsliriegel, Äpfel,  
Magnesiumtabletten

- Bitte tags zuvor einkaufen gehen und die Verpflegung für drei Tage organisieren!
- Frühstück und Abendessen wird auf der Hütte serviert!

# Mitzubringen



Ganz viel Spaß!

# Mitzubringen

...und evtl. eine/n Badehose/-anzug